

**Interreg**



Cofinancé par  
l'Union Européenne  
Cofinanziato  
dall'Unione Europea

**France – Italia ALCOTRA**

# GUIDA INDICATORI



Programma INTERREG VI-A

France-Italia 2021-2027

Versione **V1 del 31 gennaio 2023**



## TABLE DES MATIERES

<b>I. INTRODUZIONE</b> .....	<b>4</b>
I.1.Contenuto dell'allegato .....	4
I.2 Introduzione .....	4
I.3 Indicatori del Programma .....	5
<b>II. SONO UN BENEFICIARIO: CHE FARE?</b> .....	<b>10</b>
<b>III. TAPPE DA SEGUIRE</b> .....	<b>11</b>
III.1. Scelta degli indicatori .....	11
III.2. Comprensione degli Indicatori .....	13
III.3. Quantificazione degli indicatori .....	13
III.4. Convenzioni .....	14
III.5. Monitoraggio degli Indicatori .....	14
III.6. Punti di attenzione: promemoria .....	15
<b>IV. SCHEDE INDICATORI</b> .....	<b>16</b>
RCO 81 - Partecipazione ad azioni congiunte a livello transfrontaliero .....	18
RCO 83 – Strategie e piani d'azione sviluppati congiuntamente .....	20
RCO 84 - Azioni pilota sviluppate congiuntamente e attuate nell'ambito di progetti .....	22
RCO 85 – Partecipazioni ad azioni di formazione comuni .....	24
RCO 87 - Organizzazioni che cooperano a livello transfrontaliero .....	26
RCO 115 - Manifestations publiques transfrontières organisées conjointement.....	28
RCO 116 – Soluzioni elaborate congiuntamente.....	30
RCO 117 – Soluzioni a ostacoli amministrativi o giuridici identificati a livello transfrontaliero .....	32
RCO 24 - Investimenti in sistemi nuovi o aggiornati di monitoraggio, allarme e reazione in caso di catastrofi naturali	34
RCO 36 - Infrastrutture verdi beneficiarie di un sostegno per fini diversi dall'adattamento ai cambiamenti climatici.....	36
RCO 76 - Progetti integrati di sviluppo territoriale .....	38
RCO 77 - Numero di siti turistici e culturali sostenuti .....	40
RCR 79 – Strategie e piani d'azione congiunti adottati da organizzazioni.....	41
RCR 81 – Completamento di programmi di formazione congiunti .....	42
RCR 82 - Ostacoli amministrativi o giuridici attenuati o risolti a livello transfrontaliero .....	44
RCR 84 - Organizzazioni che cooperano a livello transfrontaliero dopo la conclusione di un progetto .....	46
RCR 104 – Soluzioni adottate o potenziate da organizzazioni .....	48
RCR 35 – Popolazione che beneficia di misure di protezione contro le inondazioni .....	50
RCR 36 - Popolazione che beneficia di misure di protezione contro gli incendi boschivi .....	51

RCR 37 – Popolazione che beneficia di misure di protezione contro le catastrofi naturali connesse al clima (diverse dalle inondazioni o dagli incendi boschivi) ..... 52

# I. INTRODUZIONE

## I.1. Contenuto dell'allegato

La presente Guida Indicatori intende specificare ai capofila dei progetti (a esclusione dei capofila dei microprogetti) le modalità del sistema di monitoraggio del Programma di cooperazione Interreg Francia-Italia 2021-2027, al fine di assistere al meglio i beneficiari nella scelta e nel monitoraggio degli indicatori.

Il sistema di monitoraggio consente di tradurre la performance del Programma. I progetti cofinanziati dal FESR devono contribuire a questi ultimi, cioè agli indicatori di monitoraggio delle prestazioni definiti a livello di ciascun Obiettivo Specifico (OS).

La Guida è composta da:

- un'introduzione generale sui concetti e sul quadro europeo
- una panoramica sugli indicatori del Programma,
- una presentazione dettagliata degli indicatori con delle schede indicatori.

## I.2. Introduzione

L'art. 2 del regolamento UE n. 1060/2021 definisce gli indicatori come uno strumento per misurare le realizzazioni e i risultati:

- Gli **indicatori di realizzazione** (o di output) « permettono di misurare i risultati tangibili specifici dell'intervento ». Misurano il contributo agli obiettivi del programma realizzato direttamente dai progetti cofinanziati. Tali indicatori si riferiscono agli output, cioè ai risultati concreti e quantificabili del progetto.
- Gli **indicatori di risultato** « permettono di misurare gli effetti degli interventi finanziati, particolarmente in riferimento ai destinatari diretti, alla popolazione mirata o agli utenti dell'infrastruttura ». Les indicateurs de résultat mesurent l'atteinte des OS du PO. Essi consentono di misurare gli effetti diretti e a breve termine degli interventi sostenuti sui destinatari. Gli indicatori di risultato misurano il raggiungimento degli obiettivi del PO.



### Perché gli indicatori?

- Monitoraggio dei progetti: essi consentono di comprendere lo stato di avanzamento del progetto in relazione ai suoi obiettivi
- Confrontare il livello di attuazione con il livello di performance atteso: alimentare gli indicatori del programma nel quadro della logica di intervento

Per approfondire la tematica degli indicatori:

- Staff Working Document n. 198/2021 della Commissione europea sui concetti chiave della performance, monitoraggio e valutazione nella legislazione dell'Unione europea UE 20217-2027.
- Documento di Programme : disponibile sul [sito web](#) del Programme.
- Documento metodologico : la scelta degli indicatori e il metodo utilizzato per stabilire il quadro di riferimento dell'efficacia dell'attuazione<sup>1</sup> sono illustrati nel documento metodologico trasmesso alla Commissione europea e disponibile sul [sito web](#) del Programme.

### I.3. Indicatori del Programma

Il Programma Operativo (PO) contiene indicatori di realizzazione e di risultato, al fine di misurare i risultati raggiunti nell'ambito di ciascun Obiettivo Specifico.

I valori target sono definiti dal Programma, che dovrà raggiungerli attraverso la somma dei progetti cofinanziati, entro la fine del 2029.

L'insieme degli indicatori di realizzazione e di risultato, i loro valori intermedi e obiettivo, costituiscono il quadro di riferimento dell'efficacia dell'attuazione (art. 16 del regolamento (UE) 1060/2021), per consentire il monitoraggio e la valutazione del Programma.

In totale, il Programma ha selezionato 20 indicatori:

- 12 indicatori di realizzazione: 8 comuni Interreg e 4 comuni FESR
- 8 indicatori di risultato: 5 comuni Interreg e 3 comuni FESR

Ogni progetto cofinanziato (microprogetti esclusi) deve, in base alle condizioni di ammissibilità dei progetti, contribuire a uno o più indicatori.

Di seguito i dettagli degli indicatori per OS, con i valori obiettivo:

---

<sup>1</sup> Art.17 1060/2021

Priorità	OS	Indicatore di realizzazione	Valore 2029	Indicatore di risultato	Valore 2029
Un territorio ALCOTRA più intelligente	1.ii Permettere ai cittadini, alle imprese, alle organizzazioni di ricerca e alle autorità pubbliche di cogliere i vantaggi della digitalizzazione	RCO84 - Azioni pilota sviluppate congiuntamente e attuate nell'ambito di progetti	16	RCR104 – Soluzioni adottate o potenziate da organizzazioni	3
		RCO116 – Soluzioni elaborate congiuntamente	8		
	1.iv Sviluppare le competenze per la specializzazione intelligente, la transizione industriale e l'imprenditorialità	RCO84 - Azioni pilota sviluppate congiuntamente e attuate nell'ambito di progetti	16	RCR104 - Soluzioni adottate o potenziate da organizzazioni	3
		RCO81 - Partecipazione ad azioni congiunte a livello transfrontaliero	220		
		RCO116 – Soluzioni elaborate congiuntamente	8		

Priorità	OS	Indicatore di realizzazione	Valore 2029	Indicatore di risultato	Valore 2029
Un territorio ALCOTRA più verde	2.ii Promuovere le energie rinnovabili in conformità della direttiva (UE) 2018/2001, compresi i criteri di sostenibilità ivi stabiliti	RCO84 - Azioni pilota sviluppate congiuntamente e attuate nell'ambito di progetti	8	RCR104 - Soluzioni adottate o potenziate da organizzazioni	1
		RCO115 - Eventi pubblici organizzati congiuntamente a livello transfrontaliero	12		
	2.iv Promuovere l'adattamento ai cambiamenti climatici, la prevenzione dei rischi di catastrofe e la resilienza, prendendo in considerazione approcci ecosistemici	RCO83 - Strategie e piani d'azione sviluppati congiuntamente	5	RCR79 – Strategie e piani d'azione congiunti adottati da organizzazioni	3
		RCO24 (FESR) - Investimenti in sistemi nuovi o aggiornati di monitoraggio, allarme e reazione in caso di catastrofi naturali	12.540.120	RCR35 (FEDER) – Popolazione che beneficia di misure di protezione contro le inondazioni	43.050
				RCR36 (FEDER) – Popolazione che beneficia di misure di	43.050

				protezione contro gli incendi boschivi	
				RCR37 (FEDER) – Popolazione che beneficia di misure di protezione contro le catastrofi naturali connesse al clima (diverse dalle inondazioni o dagli incendi boschivi)	57.400
2.vii Rafforzare la protezione e la preservazione della natura, la biodiversità e le infrastrutture verdi, anche nelle aree urbane, e ridurre tutte le forme di inquinamento	RCO87 – Organizzazioni che cooperano a livello transfrontaliero	24	RCR84 – Organizzazioni che cooperano a livello transfrontaliero dopo la conclusione di un progetto	6	
	RCO83 - Strategie e piani d'azione sviluppati congiuntamente	10	RCR79 – Strategie e piani d'azione congiunti adottati da organizzazioni	4	
	RCO36 (FEDER) - Infrastrutture verdi beneficiarie di un sostegno per fini diversi dall'adattamento ai cambiamenti climatici	46			
	RCO115 - Eventi pubblici organizzati congiuntamente a livello transfrontaliero	20			
2.viii Promuovere la mobilità urbana multimodale sostenibile quale parte della transizione verso un'economia a zero emissioni nette di carbonio	RCO83 - Strategie e piani d'azione sviluppati congiuntamente	14	RCR79 – Strategie e piani d'azione congiunti adottati da organizzazioni	4	
	RCO84 - Azioni pilota sviluppate congiuntamente e attuate nell'ambito di progetti	14			

Priorità	OS	Indicatore di realizzazione	Valore 2029	Indicatore di risultato	Valore 2029
Un territorio ALCOTRA più sociale	4.ii Migliorare la parità di accesso a servizi di qualità e inclusivi nel campo dell'istruzione, della formazione e dell'apprendimento permanente mediante lo sviluppo di infrastrutture accessibili, anche promuovendo la resilienza dell'istruzione e della formazione online e a distanza	RCO85 - Partecipazione a programmi di formazione comuni	4.730	RCR81 - Completamento di programmi di formazione congiunti	3.311
	4.v Garantire la parità di accesso all'assistenza sanitaria e promuovere la resilienza dei sistemi sanitari, compresa l'assistenza sanitaria di base, come anche promuovere il passaggio dall'assistenza istituzionale a quella su base familiare e di prossimità	RCO87 - Organizzazioni che cooperano a livello transfrontaliero	33	RCR84 - Organizzazioni che cooperano a livello transfrontaliero dopo la conclusione di un progetto	8
		RCO83 - Strategie e piani d'azione sviluppati congiuntamente	3		
		RCO116 - Soluzioni elaborate congiuntamente	6		
	4.vi Rafforzare il ruolo della cultura e del turismo sostenibile nello sviluppo economico, nell'inclusione sociale e nell'innovazione sociale	RCO87 - Organizzazioni che cooperano a livello transfrontaliero	52	RCR84 - Organizzazioni che cooperano a livello transfrontaliero dopo la conclusione di un progetto	13
		RCO77 (FEDER) - Numero dei siti culturali e turistici beneficiari di un sostegno	11		



Priorità	OS	Indicatore di realizzazione	Valore 2029	Indicatore di risultato	Valore 2029
Un territorio ALCOTRA più vicino ai cittadini	5.ii Promuovere lo sviluppo sociale, economico e ambientale integrato e inclusivo a livello locale, la cultura, il patrimonio naturale, il turismo sostenibile e la sicurezza nelle aree diverse da quelle urbane	RCO76 (FEDER) – Progetti integrati di sviluppo territoriale	24	RCR84 – Organizzazioni che cooperano a livello transfrontaliero dopo la conclusione di un progetto	10
		RCO87 – Organizzazioni che cooperano a livello transfrontaliero	39		

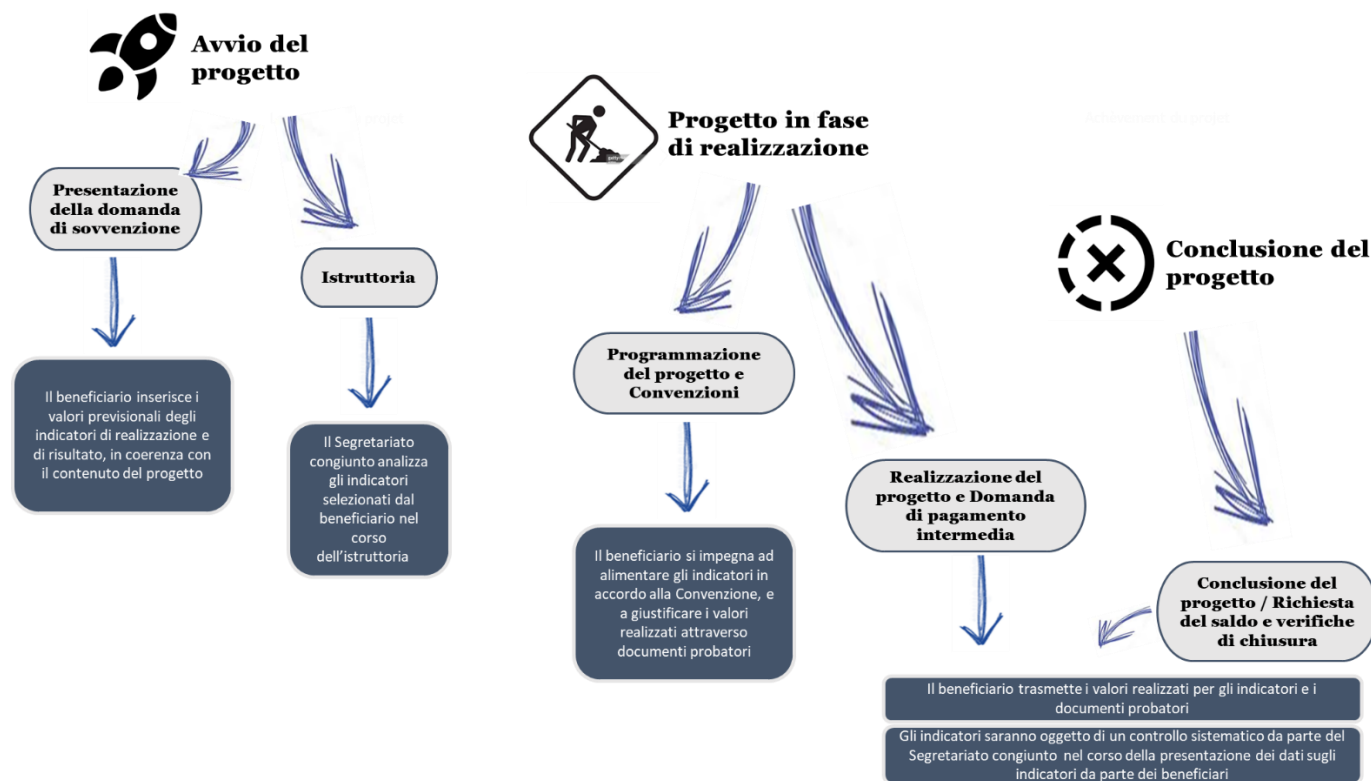
Priorità	OS	Indicatore di realizzazione	Valore 2029	Indicatore di risultato	Valore 2029
Migliore governance della cooperazione	6.i Contribuire al potenziamento della capacità istituzionale delle autorità pubbliche, in particolare di quelle incaricate di gestire un territorio specifico, e dei portatori di interessi	RCO87 – Organizzazioni che cooperano a livello transfrontaliero	18	RCR84 – Organizzazioni che cooperano a livello transfrontaliero dopo la conclusione di un progetto	4
		RCO117 – Soluzioni a ostacoli amministrativi o giuridici identificati a livello transfrontaliero	5	RCR82 – Ostacoli amministrativi o giuridici attenuati o risolti a livello transfrontaliero	4



## II. SONO UN BENEFICIARIO: CHE FARE?

Gli indicatori: quando li ritroviamo ?

Ecco le grandi tappe degli indicatori nel corso della vita del progetto:





## III. TAPPE DA SEGUIRE

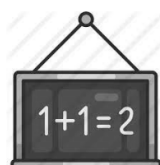
### 1. Scelta degli Indicatori



### 2. Comprensione degli Indicatori



### 3. Quantificazione degli Indicatori



### 5. Monitoraggio degli Indicatori



### 4. Programmazione e Convenzioni



### 6. Punti di attenzione

**Indicatori: le tappe da seguire**

➔ **Quando? Presentazione della domanda di sovvenzione**

### III.1. Scelta degli indicatori

Il Programma prevede indicatori preselezionati per ciascun OS.





Il capofila non deve scegliere un indicatore tra tutti quelli previsti dal Programma: ogni OS ha degli Indicatori specifici. Il capofila deve fare riferimento solo agli indicatori dell'OS del suo progetto.

Per ciascun OS ci sono degli indicatori:

- **obbligatori:** ai quali si deve rispondere obbligatoriamente;
- **facoltativi:** i capofila possono decidere di sceglierli sulla base del contenuto del progetto proposto.



#### Légende:

	Obbligatorio
	Facoltativo
	Scelta tra due indicatori associati
	

REALIZZAZIONE	INDICATORI	PRIORITÀ 1		PRIORITÀ 2				PRIORITÀ 4			PRIORITÀ 5	PRIORITÀ ISO 1
		Digitale	Ricerca, sviluppo e innovazione	Energie rinnovabili	Resilienza ai cambiamenti climatici	Biodiversità	Mobilità	Educazione	Salute	Turismo e Cultura	Sperimentare nuove forme di cooperazione territoriale	Superare gli ostacoli transfrontalieri
		OS 1.ii	OS 1.iv	OS 2.ii	OS 2.iv	OS 2.vii	OS 2.viii	OS 4.ii	OS 4.v	OS 4.vi	OS 5.ii	OS ISO.1
	RCO 81		●									
	RCO 83				● ●	●	●		●			
	RCO 84	●	●	●								
	RCO 85							●				
	RCO 87					●			● ●	●	●	●
	RCO 115			●		●						
	RCO 116	●	●						● ●			
	RCO 117											●
	RCO 36 FESR					●						
	RCO 24 FESR				● ●							
	RCO 76 FESR									●		
	RCO 77 FESR									●		

↓  
Obbligatorio scegliere uno dei due indicatori


↓  
Obbligatorio scegliere uno dei due indicatori, da considerare con l'altro RCO obbligatorio

RISULTATO	INDICATORI	PRIORITÀ 1		PRIORITÀ 2				PRIORITÀ 4			PRIORITÀ 5	PRIORITÀ ISO 1
		Digitale	Ricerca, sviluppo e innovazione	Energie rinnovabili	Resilienza ai cambiamenti climatici	Biodiversità	Mobilità	Educazione	Salute	Turismo e Cultura	Sperimentare nuove forme di cooperazione territoriale	Superare gli ostacoli transfrontalieri
		OS 1.ii	OS 1.iv	OS 2.ii	OS 2.iv	OS 2.vii	OS 2.viii	OS 4.ii	OS 4.v	OS 4.vi	OS 5.ii	OS ISO.1
	RCR 79				● ●	●	●					
	RCR 81							●				
	RCR 82											●
	RCR 84						●		●	●	●	●
	RCR 104	●	●	●								
	RCR 35 FESR				● ●							
	RCR 36 FESR				● ●							
	RCR 37 FESR				● ●							

↓  
Facoltativo scegliere il RCR 79.  
Obbligatorio scegliere uno dei tre indicatori di risultato in opzione con l'indicatore di realizzazione RCO24

## III.2. Comprensione degli Indicatori

Per comprendere appieno gli indicatori, è essenziale ricordarne la definizione → si veda la Scheda dell'indicatore in questione (cf : capitolo IV) e comprenderne tutti gli elementi attesi



INFORMATIONS GENERALES	
Titre Indicateur (CE)	<b>RCO 115 - Manifestations publiques transfrontières organisées conjointement</b>
Définition (CE)	L'indicateur compte le nombre d'événements transfrontaliers qui ont été organisés conjointement par les partenaires dans des projets soutenus, et non le nombre de participations à des événements publics.  Un événement public transfrontalier s'entend d'une action commune qui a fait l'objet d'une publicité appropriée auprès du grand public de la zone couverte par le programme.  Une action conjointe est considérée comme l'action organisée avec la participation d'organisations d'au moins deux pays participants.  Un événement public transfrontalier doit réunir des participants d'au moins deux pays de la zone du programme. La participation du personnel du projet aux événements publics n'est pas suffisante pour assurer la condition des participants d'au moins deux pays de la zone du programme.
Unité de mesure	Evénements
Type d'indicateur	Réalisation
Objectif Stratégique OP	OP2
Objectif Spécifique	OP2: 2.ii et 2.vii
Typologie de projets concernés	Tous les projets, à l'exclusion des microprojets
METHODE DE COLLECTE	
Méthode de calcul pour l'obtention de la valeur de l'indicateur	La valeur de l'indicateur est la somme totale du nombre d'événements publics transfrontaliers organisés conjointement.
Méthode de collecte	Données renseignées par le porteur de projet et validées par le Secrétariat conjoint
Sources de la donnée	Projet
Modalités de traçabilité et de fiabilisation	Données vérifiées par le Secrétariat conjoint lors de la remise des Rapports d'avancement par le porteur sur la base des pièces justificatives.
Pièces justificatives à apporter par le CF	_Agenda de l'événement / Invitation _Support de présentation _Photos _Rapports d'avancement
Pistes de réflexion pour l'analyse du SC	Les critères de validation des résultats sont respectés? _Les pièces justificatives permettent de vérifier le nombre de manifestations publiques transfrontières
Stade de la collecte et de la saisie de la donnée source	Achèvement du projet
Risque et méthode de prise en compte des doublons	NA

## III.3. Quantificazione degli indicatori

Nel formulario di candidatura, quantificare il valore obiettivo da raggiungere sulla base dei risultati del progetto. Il valore previsto è una cifra intera, senza decimali.

Descrizione Partner Prodotti Voci di spesa Piano di lavoro Indicatori

Indicatore del progetto

Gruppo di indicatori OS 1.4 output

Indicatori	Previsione	Specificare brevemente come il progetto risponde agli indicatori selezionati
Indicatori specifici all'asse		
Azioni pilota sviluppate congiuntamente e attuate nell'ambito di progetti	Quantitativo	
Soluzioni elaborate congiuntamente	Quantitativo	1 (Soluzioni)
Partecipazione ad azioni congiunte a livello transfrontaliero	Quantitativo	

Gruppo di indicatori OS 1.4 risultato

Indicatori	Previsione	Specificare brevemente come il progetto risponde agli indicatori selezionati
Indicatori specifici all'asse		
Soluzioni adottate o potenziate da organizzazioni	Quantitativo	1 (Soluzioni)

Indicare che l'inserimento della schermata è completato

Non solo quantità → È essenziale descrivere il contenuto del valore obiettivo indicato, specificando a cosa corrispondono i valori obiettivo

Descrizione	Partner	Prodotti	Voci di spesa	Piano di lavoro	Indicatori
<b>Indicatori del progetto</b>					
Gruppo di indicatori OS 1.4 output					
Indicatori	Previsione	Specificare brevemente come il progetto risponde agli indicatori selezionati			
Indicatori specifici all'asse					
Azioni pilota sviluppate congiuntamente e attuate nell'ambito di progetti	Quantitativo				
Soluzioni elaborate congiuntamente	Quantitativo	1 (Soluzioni)			
Partecipazione ad azioni congiunte a livello transfrontaliero	Quantitativo	Test			
Gruppo di indicatori OS 1.4 risultato					
Indicatori	Previsione	Specificare brevemente come il progetto risponde agli indicatori selezionati			
Indicatori specifici all'asse					
Soluzioni adottate o potenziate da organizzazioni	Quantitativo	1 (Soluzioni)			
		Test			

Indicare che l'inserimento della schermata è completato

Nel corso dell'istruttoria la quantificazione degli indicatori sarà analizzata dal Segretariato congiunto, sulla base del contenuto delle schede indicatori e del sistema di valutazione illustrato nel Manuale (cfr. capitolo "Modalità di candidatura e selezione" del Manuale del Programma).

### → Quando? Programmazione del progetto

## III.4. Convenzioni

Una volta approvato il progetto, gli indicatori faranno parte della Convenzione di attribuzione della sovvenzione → Il capofila si impegna ad alimentare gli indicatori in conformità con la Convenzione e a giustificare i valori raggiunti con documenti probatori.

### → Quando? Realizzazione del progetto e Domande di pagamento intermedie

## III.5. Monitoraggio degli Indicatori

L'evoluzione dei valori corrispondenti sarà monitorata regolarmente per tutto il periodo di programmazione 2021-2027.

Sulla base dei valori target indicati al momento della presentazione e sulla base dei risultati effettivamente raggiunti, il progetto deve indicare il valore target effettivamente raggiunto in termini quantitativi e qualitativi. Il valore ottenuto è una cifra intera, senza decimali.

I valori raggiunti saranno analizzati dal Segretariato congiunto nel corso dell'analisi dei rapporti di avanzamento (cf. capitolo "Realizzazione dei progetti" del Manuale del Programma) → Il Segretariato congiunto, con il supporto dell'Autorità di gestione, monitora gli indicatori del programma per adempiere all'obbligo di informare la Commissione europea e di assicurare la qualità, l'accuratezza e l'affidabilità del sistema di monitoraggio e dei dati riguardanti gli indicatori.

Per una chiara comprensione del valore raggiunto, ai capofila potranno essere richieste delle precisazioni → siate precisi e trasmettete informazioni pertinenti. Suggerimento: più dettagli = meno integrazioni da fornire = risparmio di tempo per tutti.

### III.6. Punti di attenzione: promemoria

I valori obiettivo devono essere raggiunti, sono monitorati dal Programma → la quantificazione e la descrizione rappresentano la base per l'analisi dei valori raggiunti durante l'attuazione del progetto.

→ Siate **realistici** e prudenti, quantificate adeguatamente i valori stimati degli indicatori: ogni valore deve essere giustificabile. Non stabilite un contributo all'indicatore per eccesso o per difetto.

→ Identificate in anticipo i **documenti giustificativi** che saranno utilizzati per giustificare il contributo agli indicatori, come richiesto dalle schede indicatori.

→ Solo le realizzazioni ed i risultati pienamente raggiunti possono essere quantificati nell'indicatore (le realizzazioni in fase di sviluppo non possono essere incluse).

## IV. SCHEDE INDICATORI

In questo capitolo si trova una scheda descrittiva per ogni indicatore selezionato dal Programma. In base all'OS selezionato dal progetto, è possibile accedere alla scheda dell'indicatore corrispondente.

Ciascuna scheda contiene informazioni direttamente rilevanti per i vostri progetti, e degli elementi su come il Programma raccoglie i vostri dati.

Memento per aiutarvi a utilizzare correttamente la Scheda indicatori:

INFORMAZIONI GENERALI	
<b>Titolo Indicatore (CE)</b>	CODICE indicatore – Nome indicatore RCO = Indicatore di realizzazione o di output RCR= Indicatore di risultato
<b>Definizione (CE)</b>	Definizione del contenuto dell'indicatore fornita dalla CE: questa è l'unica definizione di riferimento, in conformità con il documento CE SWD (2021) 198 final.
<b>Definizione precisazione</b>	- Analisi complementare contenuta nel documento metodologico degli indicatori approvato dalla CE con il PO ALCOTRA.
<b>Unità di misura</b>	Unità di misura dell'indicatore, in conformità al documento EC SWD(2021) 198 final.
<b>Tipo di indicatore</b>	Tipo di indicatore (output o risultato), secondo il documento EC SWD(2021) 198 final.
<b>Obiettivo Strategico OP</b>	OP in cui si trova l'indicatore, secondo il documento del Programma di cooperazione ALCOTRA.
<b>Obiettivo Specifico OS</b>	OS in cui si trova l'indicatore, secondo il documento del Programma di cooperazione ALCOTRA.
<b>Tupologia di progetti interessati</b>	Tutti i progetti cofinanziati, esclusi i microprogetti, devono contribuire a uno o più indicatori, come indicato nel documento metodologico degli indicatori approvato dalla CE con il PO ALCOTRA.
METODO DI RACCOLTA	
<b>Metodo di calcolo per ottenere il valore dell'indicatore</b>	Metodo utilizzato dal Programma per calcolare il valore dell'indicatore da comunicare alla Commissione europea.
<b>Metodo di raccolta</b>	Metodo utilizzato dal Programma per raccogliere i valori dei progetti e aggregarli.
<b>Fonte dei dati</b>	Fonte dei dati che il Programma utilizza per calcolare i valori.
<b>Metodi di tracciabilità e affidabilità</b>	Metodologia che spiega chi compila le informazioni a livello di progetto e come il Programma dà seguito a tali informazioni.
<b>Documenti giustificativi che devono essere forniti dal CF</b>	Elenco dei documenti probatori che il progetto deve fornire a supporto della descrizione del valore raggiunto a livello di indicatore.



	<p>Nella maggior parte dei casi, si tratta di documenti che dovrebbero essere già forniti dal progetto, in quanto potrebbero coincidere con gli output/prodotti previsti dai progetti.</p> <p>In base alla specificità dei progetti, potrebbero essere forniti altri documenti non elencati a supporto del valore raggiunto.</p> <p>Si noti che per tutti i documenti giustificativi, elencati e non elencati qui, saranno sempre applicati i criteri di approvazione del SC.</p>	
<p><b>Elementi di riflessione per l'analisi del SC</b></p>	<p>Domande che il SC si pone quando analizza gli indicatori. I documenti giustificativi dei progetti devono rispettare i criteri richiesti.</p>	
<p><b>Fase di raccolta e dell'inserimento dei dati</b></p>	<p>Il momento della vita del progetto in cui vengono raccolte le informazioni rilevanti per la trasmissione dei dati alla Commissione europea, in conformità con il documento EC SWD (2021) 198 final</p>	
<p><b>Rischio doppio conteggio e modalità di presa in considerazione da parte del PO</b></p>	<p>Oui/ Non</p>	<p>Cet aspect concerne l'agrégation des données au niveau du projet ou du Programme pour éviter le double comptage, conformément au document CE SWD (2021) 198 final.</p>

INFORMAZIONI GENERALI	
<b>Titolo Indicatore (CE)</b>	<b>RCO 81 - Partecipazione ad azioni congiunte a livello transfrontaliero</b>
<b>Definizione (CE)</b>	<p>L'indicatore conta il numero di partecipazioni ad azioni transfrontaliere congiunte realizzate nell'ambito dei progetti sostenuti.</p> <p>Le azioni transfrontaliere congiunte potrebbero includere, ad esempio, attività di scambio o visite di scambio organizzate con partner transfrontalieri. La partecipazione (ovvero il numero di persone che prendono parte a un'azione congiunta transfrontaliera - ad esempio cittadini, volontari, studenti, alunni, funzionari pubblici, ecc.) viene conteggiata per ogni azione congiunta organizzata sulla base di liste di presenza o di altri mezzi di quantificazione pertinenti.</p> <p>Si considera azione congiunta l'azione organizzata con la partecipazione di organizzazioni di almeno due Paesi partecipanti.</p> <p>La partecipazione a eventi pubblici organizzati nell'ambito di progetti sostenuti non deve essere conteggiata in questo indicatore.</p> <p>La partecipazione a riunioni interne al progetto dei partner non deve essere conteggiata.</p> <p>I partecipanti ad azioni formative congiunte per le quali gli organizzatori si aspettano di contare il completamento o con un certificato di completamento, non devono essere conteggiati.</p>
<b>Unità di misura</b>	Partecipazione
<b>Tipo di indicatore</b>	Realizzazione
<b>Obiettivo Strategico OP</b>	OP1
<b>Obiettivo Specifico</b>	OP1: 1. Iv
<b>Tipologia di progetti interessati</b>	Tutti i progetti, esclusi i microprogetti
METODO DI RACCOLTA	
<b>Metodo di calcolo per ottenere il valore dell'indicatore</b>	Il valore dell'indicatore è la somma totale del numero di partecipanti alle azioni congiunte transfrontaliere.
<b>Metodo di raccolta</b>	Dati compilati dal capofila e convalidati dal Segretariato congiunto
<b>Fonte dei dati</b>	Progetto
<b>Metodi di tracciabilità e affidabilità</b>	Données vérifiées par le Secrétariat conjoint lors de la remise des Rapports d'avancement par le porteur sur la base des pièces justificatives.
<b>Documenti giustificativi che devono essere forniti dal CF</b>	<ul style="list-style-type: none"> <li>- elenco/Foglio presenze</li> <li>- metodologia per l'attuazione di azioni congiunte</li> <li>- rapporto di avanzamento</li> </ul>
<b>Elementi di riflessione per l'analisi del SC</b>	<p>I criteri di validazione dei risultati sono rispettati?</p> <p>I documenti giustificativi devono consentire di verificare il numero di partecipazioni ad azioni congiunte.</p>
<b>Fase di raccolta e dell'inserimento dei dati</b>	Completamento del progetto

<b>Rischio doppio conteggio e modalità di presa in considerazione da parte del PO</b>	Si	Per evitare il doppio conteggio delle partecipazioni, le azioni congiunte rilevanti per questo indicatore non devono avere come temi principali la parità di genere, le pari opportunità e l'esclusione sociale.
---	----	--

INFORMAZIONI GENERALI	
<b>Titolo Indicatore (CE)</b>	<b>RCO 83 – Strategie e piani d’azione sviluppati congiuntamente</b>
<b>Definizione (CE)</b>	<p>L'indicatore conta il numero di strategie o piani d'azione congiunti sviluppati dai progetti sostenuti.</p> <p>Una strategia sviluppata congiuntamente punta a stabilire un modo mirato di raggiungere un processo orientato all'obiettivo in un campo specifico.</p> <p>Un piano d'azione traduce in azione una strategia esistente sviluppata congiuntamente.</p> <p>Una strategia o un piano d'azione sviluppato congiuntamente comporta il coinvolgimento di organizzazioni di entrambi i paesi partecipanti nel processo di sviluppo della strategia o del piano d'azione o viene sviluppato.</p> <p>Se una strategia copre più di un obiettivo specifico, dovrebbe essere presa in considerazione solo per quello dominante.</p> <p>Se un progetto mira ad attuare strategie e piani d'azione congiunti sviluppati in un periodo precedente, deve essere conteggiato con un altro indicatore, ad esempio RCO84.</p>
<b>Unità di misura</b>	Strategie/ piano d’azione
<b>Tipo di indicatore</b>	Realizzazione
<b>Obiettivo Strategico OP</b>	OP2 e OP4
<b>Obiettivo Specifico</b>	OP2: 2.iv, 2. vii, 2.viii OP4: 4.v
<b>Tupologia di progetti interessati</b>	Tutti i progetti, esclusi i microprogetti
METODO DI RACCOLTA	
<b>Metodo di calcolo per ottenere il valore dell'indicatore</b>	Il valore dell'indicatore è la somma totale del numero di strategie e piani d’azione sviluppati dai progetti.
<b>Metodo di raccolta</b>	Dati compilati dal capofila e convalidati dal Segretariato congiunto
<b>Fonte dei dati</b>	Progetto
<b>Metodi di tracciabilità e affidabilità</b>	Dati verificati dal Segretariato congiunto nel corso dell’analisi dei Rapporti di avanzamento del beneficiario sulla base dei documenti giustificativi.
<b>Documenti giustificativi che devono essere forniti dal CF</b>	<ul style="list-style-type: none"> <li>- piano di implementazione della strategia</li> <li>- piano d’azione/strategia formalizzata</li> <li>- metodologia di implementazione</li> <li>- rapporti di avanzamento</li> </ul> <p>La documentazione fornita per dimostrare il completamento della strategia o del piano d'azione deve includere i seguenti elementi:</p> <ul style="list-style-type: none"> <li>- metodologia per lo sviluppo del piano d’azione/strategia</li> <li>- documento di strategia/piano d’azione che comprende gli obiettivi a medio e lungo termine</li> </ul>

	<ul style="list-style-type: none"> <li>- obiettivi: azioni necessarie per raggiungere l'obiettivo, calendario e risorse finanziarie necessarie</li> <li>- elenco degli stakeholder coinvolti attivamente nello sviluppo della strategia/piano d'azione, con descrizione e risultati del processo di coinvolgimento</li> <li>- azioni necessarie per garantire l'appropriazione della strategia/piano d'azione da parte de soggetti interessati</li> </ul>	
<p>Elementi di riflessione per l'analisi del SC</p>	<p>I criteri di validazione dei risultati sono soddisfatti (minimo un criterio) ?</p> <ul style="list-style-type: none"> <li>- la strategia/il piano d'azione è stato sviluppato sulla base di una metodologia transfrontaliera comune</li> <li>- il contenuto della strategia/piano d'azione è chiaro e completo (comprende gli obiettivi, i traguardi, le azioni necessarie per raggiungere l'obiettivo, il coinvolgimento delle parti interessate)</li> <li>- le azioni necessarie per attuare la strategia/il piano d'azione sono chiare e complete</li> </ul>	
<p>Fase di raccolta e dell'inserimento dei dati</p>	<p>Completamento del progetto</p>	
<p>Rischio doppio conteggio e modalità di presa in considerazione da parte del PO</p>	<p>Si</p>	<p>Se una strategia copre più di un obiettivo specifico, deve essere presa in considerazione solo per l'obiettivo specifico dominante.</p>

INFORMAZIONI GENERALI	
<b>Titolo Indicatore (CE)</b>	<b>RCO 84 - Azioni pilota sviluppate congiuntamente e attuate nell'ambito di progetti</b>
<b>Definizione (CE)</b>	<p>L'indicatore conta le azioni pilota sviluppate e attuate congiuntamente dai progetti sostenuti.</p> <p>L'obiettivo di un'azione pilota sviluppata congiuntamente potrebbe essere quello di testare procedure, nuovi strumenti, strumenti, esperimenti o trasferimenti di pratiche.</p> <p>Per essere conteggiati in questo indicatore :</p> <ul style="list-style-type: none"> <li>- l'azione pilota deve essere non solo sviluppata ma anche attuata nell'ambito del progetto</li> <li>e</li> <li>- l'attuazione dell'azione pilota dovrebbe essere completata entro la fine del progetto.</li> </ul> <p>Un'azione pilota sviluppata congiuntamente coinvolge nella sua attuazione organizzazioni di almeno due Paesi partecipanti.</p>
<b>Unità di misura</b>	Azioni pilota
<b>Tipo di indicatore</b>	Realizzazione
<b>Obiettivo Strategico OP</b>	OP1 e OP2
<b>Obiettivo Specifico</b>	OP1: 1.ii, 1. Iv OP2: 2.ii, 2.viii
<b>Tupologia di progetti interessati</b>	Tutti i progetti, esclusi i microprogetti
METODO DI RACCOLTA	
<b>Metodo di calcolo per ottenere il valore dell'indicatore</b>	Il valore dell'indicatore è la somma totale del numero di azioni pilota sviluppate e attuate dai progetti.
<b>Metodo di raccolta</b>	Dati compilati dal capofila e convalidati dal Segretariato congiunto
<b>Fonte dei dati</b>	Progetto
<b>Metodi di tracciabilità e affidabilità</b>	Dati verificati dal Segretariato congiunto nel corso dell'analisi dei Rapporti di avanzamento del beneficiario sulla base dei documenti giustificativi.
<b>Documenti giustificativi che devono essere forniti dal CF</b>	<ul style="list-style-type: none"> <li>- metodologia di attuazione dell'azione pilota</li> <li>- rapporti di attuazione dell'azione pilota</li> <li>- relazione di valutazione dell'attuazione dell'azione pilota</li> </ul> <p>I documenti forniti per dimostrare il completamento dell'attuazione dell'azione pilota devono includere i seguenti elementi:</p> <ul style="list-style-type: none"> <li>- una chiara descrizione della sfida a cui l'azione risponde e di come l'azione sviluppata contribuisca a far fronte alla sfida</li> </ul>

	<ul style="list-style-type: none"> <li>- descrizione chiara dell'azione e dei risultati concreti del progetto: metodologia, strumento, tecnologia, servizio o processo, accordo di partenariato, compresi i gruppi target coinvolti, tipo di territorio interessato</li> <li>- descrizione dell'aspetto innovativo e della fase di test, e dei relativi risultati</li> </ul>	
<p><b>Elementi di riflessione per l'analisi del SC</b></p>	<p>I criteri di validazione dei risultati sono soddisfatti (almeno un criterio)?</p> <ul style="list-style-type: none"> <li>- azioni pilota test o operazioni dimostrative collettive volte a convalidare soluzioni tecniche ed economiche innovative</li> <li>- sviluppo e attuazione di strumenti e progetti pilota comuni o sviluppo di soluzioni innovative</li> <li>- sviluppo di strategie e strumenti</li> <li>- sperimentazione congiunta di sistemi innovativi</li> </ul>	
<p><b>Fase di raccolta e dell'inserimento dei dati</b></p>	<p>Completamento del progetto</p>	
<p><b>Rischio doppio conteggio e modalità di presa in considerazione da parte del PO</b></p>	<p>Si</p>	<p>Rischio di doppio conteggio a seguito del potenziale collegamento di un'azione pilota a più partner --&gt; L'azione pilota viene conteggiata una volta a livello di progetto, anche se è collegata a più partner</p>

INFORMAZIONI GENERALI	
<b>Titolo Indicatore (CE)</b>	<b>RCO 85 – Partecipazioni ad azioni di formazione comuni</b>
<b>Definizione (CE)</b>	<p>L'indicatore conta il numero di partecipazioni a programmi di formazione congiunti.</p> <p>Le partecipazioni a un programma di formazione congiunto corrispondono al numero di partecipanti che hanno iniziato la formazione.</p> <p>La formazione congiunta implica il coinvolgimento di organizzazioni di almeno due paesi partecipanti nell'organizzazione della formazione.</p> <p>Un programma di formazione congiunto comporta l'acquisizione di conoscenze su un determinato argomento e la formazione dei partecipanti in diverse sessioni. Una singola riunione/evento/sessione interna in cui vengono divulgate informazioni non deve essere considerata un programma di formazione.</p> <p>Le partecipazioni ad azioni di formazione congiunte per le quali gli organizzatori intendono contare il completamento o con un certificato di completamento, dovrebbero essere conteggiate in RCO85.</p>
<b>Unità di misura</b>	Partecipazione
<b>Tipo di indicatore</b>	Realizzazione
<b>Obiettivo Strategico OP</b>	OP4: 4.ii
<b>Obiettivo Specifico</b>	OP4: 4.ii
<b>Tipologia di progetti interessati</b>	Tutti i progetti, esclusi i microprogetti
METODO DI RACCOLTA	
<b>Metodo di calcolo per ottenere il valore dell'indicatore</b>	Il valore dell'indicatore è la somma totale del numero di partecipazioni a programmi di formazione comuni.
<b>Metodo di raccolta</b>	Dati compilati dal capofila e convalidati dal Segretariato congiunto
<b>Fonte dei dati</b>	Progetto
<b>Metodi di tracciabilità e affidabilità</b>	Dati verificati dal Segretariato congiunto nel corso dell'analisi dei Rapporti di avanzamento del beneficiario sulla base dei documenti giustificativi.
<b>Documenti giustificativi che devono essere forniti dal CF</b>	<ul style="list-style-type: none"> <li>- elenco/Foglio presenze</li> <li>- conteggio delle persone che iniziano la formazione</li> <li>- Formulare di iscrizione (se pertinente)</li> <li>- metodologia di implementazione</li> <li>- rapporti di avanzamento</li> <li>- relazione di valutazione dell'attuazione</li> </ul>
<b>Elementi di riflessione per l'analisi del SC</b>	<p>I criteri di validazione dei risultati sono soddisfatti (tutti i criteri) ?</p> <ul style="list-style-type: none"> <li>- il programma di formazione congiunto non è una riunione/evento/sessione singoli o una tantum in cui vengono divulgate informazioni</li> <li>- i documenti giustificativi consentono di verificare il numero di partecipanti che hanno iniziato la formazione</li> </ul>



	<ul style="list-style-type: none"> <li>- i documenti giustificativi consentono di escludere il doppio conteggio delle partecipazioni a più programmi di formazione organizzati dallo stesso progetto</li> <li>- le formazioni erogate prevedono un attestato di completamento</li> </ul>	
<b>Fase di raccolta e dell'inserimento dei dati</b>	Completamento del progetto	
<b>Rischio doppio conteggio e modalità di presa in considerazione da parte del PO</b>	Si	Il doppio conteggio delle partecipazioni a più di un programma di formazione organizzato dallo stesso progetto dev'essere escluso.

INFORMAZIONI GENERALI	
<b>Titolo Indicatore (CE)</b>	<b>RCO 87 - Organizzazioni che cooperano a livello transfrontaliero</b>
<b>Definizione (CE)</b>	L'indicatore conta le organizzazioni che cooperano ufficialmente nei progetti sostenuti.  Le organizzazioni contabilizzate sono soggetti giuridici coinvolti nell'attuazione del progetto, così come indicato dalla convenzione di sovvenzione del progetto.
<b>Definizione precisazione</b>	Cooperare non significa necessariamente beneficiare di un sostegno finanziario diretto. Un partner associato non è coinvolto finanziariamente nel progetto (nel senso che non riceve finanziamenti FESR), ma può, per esempio, collaborare all'organizzazione di seminari tecnici, assistere ai seminari tecnici organizzati e anche collaborare alla preparazione della sintesi del seminario corrispondente e delle relazioni finali, collaborare con il partner principale nel trasferimento e capitalizzazione dei risultati. Il partner associato deve quindi essere contato, se esso è indicato nella convenzione di sovvenzione.
<b>Unità di misura</b>	Organizzazioni
<b>Tipo di indicatore</b>	Realizzazione
<b>Obiettivo Strategico OP</b>	OP2, OP4, OP5, OP ISO1
<b>Obiettivo Specifico</b>	OP2: 2.vii OP4: 4.v e 4.vi OP5: 5.ii ISO1
<b>Tipologia di progetti interessati</b>	Tutti i progetti, esclusi i microprogetti
METODO DI RACCOLTA	
<b>Metodo di calcolo per ottenere il valore dell'indicatore</b>	Il valore dell'indicatore è la somma totale del numero di organizzazioni che partecipano a progetti transfrontalieri.
<b>Metodo di raccolta</b>	Dati compilati dal capofila e convalidati dal Segretariato congiunto
<b>Fonte dei dati</b>	Progetto
<b>Metodi di tracciabilità e affidabilità</b>	Dati verificati dal Segretariato congiunto nel corso dell'analisi dei Rapporti di avanzamento del beneficiario sulla base dei documenti giustificativi.
<b>Documenti giustificativi che devono essere forniti dal CF</b>	<ul style="list-style-type: none"> <li>- accordi di partenariato / Convenzione di attribuzione della sovvenzione</li> <li>- rapporti di avanzamento</li> </ul>
<b>Elementi di riflessione per l'analisi del SC</b>	I criteri di validazione dei risultati sono soddisfatti (tutti i criteri) ?  <ul style="list-style-type: none"> <li>- le organizzazioni includono anche eventuali partner associati che collaborano con gli altri partner nell'attuazione del progetto e che fanno parte dell'accordo di finanziamento</li> </ul>
<b>Fase di raccolta e dell'inserimento dei dati</b>	Completamento del progetto

<b>Rischio doppio conteggio e modalità di presa in considerazione da parte del PO</b>	Si	A livello di programma, occorre evitare il doppio conteggio a livello di partner di progetto e organizzazioni associate.
---	----	--

INFORMAZIONI GENERALI	
Titolo Indicatore (CE)	<b>RCO 115 - Manifestations publiques transfrontières organisées conjointement</b>
Definizione (CE)	<p>L'indicatore conta il numero di eventi transfrontalieri organizzati congiuntamente dai partner dei progetti sostenuti, non il numero di partecipazioni a eventi pubblici.</p> <p>Un evento pubblico transfrontaliero è definito come un'azione congiunta che è stata adeguatamente pubblicizzata al pubblico in generale nell'area del programma.</p> <p>Si considera azione congiunta l'azione organizzata con la partecipazione di organizzazioni di almeno due Paesi partecipanti.</p> <p>Un evento pubblico transfrontaliero deve coinvolgere partecipanti di almeno due Paesi dell'area del programma.</p> <p>La partecipazione del personale del progetto a eventi pubblici non è sufficiente a garantire il coinvolgimento di partecipanti provenienti da almeno due Paesi dell'area del Programma.</p>
Unità di misura	Eventi
Tipo di indicatore	Realizzazione
Obiettivo Strategico OP	OP2
Obiettivo Specifico	OP2: 2.ii e 2.vii
Tipologia di progetti interessati	Tutti i progetti, esclusi i microprogetti
METODO DI RACCOLTA	
Metodo di calcolo per ottenere il valore dell'indicatore	Il valore dell'indicatore è la somma totale del numero di eventi pubblici transfrontalieri organizzati congiuntamente.
Metodo di raccolta	Dati compilati dal capofila e convalidati dal Segretariato congiunto
Fonte dei dati	Progetto
Metodi di tracciabilità e affidabilità	Dati verificati dal Segretariato congiunto nel corso dell'analisi dei Rapporti di avanzamento del beneficiario sulla base dei documenti giustificativi.
Documenti giustificativi che devono essere forniti dal CF	<ul style="list-style-type: none"> <li>- agenda dell'evento / invito</li> <li>- supporti di presentazione</li> <li>- foto</li> <li>- rapporti d'avanzamento</li> </ul>
Elementi di riflessione per l'analisi del SC	<p>I criteri di validazione dei risultati sono soddisfatti?</p> <ul style="list-style-type: none"> <li>- I documenti giustificativi permettono di verificare il numero di manifestazioni pubbliche transfrontaliere</li> </ul>
Fase di raccolta e dell'inserimento dei dati	Completamento del progetto

<b>Rischio doppio conteggio e modalità di presa in considerazione da parte del PO</b>	NA
---	----

INFORMAZIONI GENERALI	
<b>Titolo Indicatore (CE)</b>	<b>RCO 116 – Soluzioni elaborate congiuntamente</b>
<b>Definizione (CE)</b>	<p>L'indicatore conta le soluzioni sviluppate e realizzate congiuntamente dalle azioni pilota attuate dai progetti sostenuti.</p> <p>Per essere conteggiata nell'indicatore, una soluzione identificata deve includere indicazioni sulle azioni necessarie affinché essa sia adottata o ampliata.</p> <p>Le soluzioni sviluppate e implementate non includono quelle soluzioni volte a risolvere/mitigare gli ostacoli legali o amministrativi alle opportunità di cooperazione transfrontaliera.</p> <p>Una soluzione sviluppata congiuntamente implica il coinvolgimento di organizzazioni di almeno due Paesi partecipanti nella sua attuazione.</p>
<b>Definizione precisazione</b>	<p>Lo scopo di una soluzione congiunta potrebbe essere quello di identificare una difficoltà comune (legata all'ambiente, al clima, etc.) e di risolvere questa difficoltà attraverso l'attuazione congiunta di soluzioni sviluppate congiuntamente.</p> <p>Il progetto sostenuto è destinato a fornire una risposta, una soluzione, una via di risoluzione. Questo deve essere chiaramente stabilito alla luce di un inventario all'inizio del progetto e identificato come tale per essere conteggiato.</p>
<b>Unità di misura</b>	Soluzioni
<b>Tipo di indicatore</b>	Realizzazione
<b>Obiettivo Strategico OP</b>	OP1 e OP4
<b>Obiettivo Specifico</b>	OP1: 1.ii, 1. Iv OP4: 4.v
<b>Tipologia di progetti interessati</b>	Tutti i progetti, esclusi i microprogetti
METODO DI RACCOLTA	
<b>Metodo di calcolo per ottenere il valore dell'indicatore</b>	Il valore dell'indicatore è la somma totale del numero di soluzioni elaborate congiuntamente dai progetti.
<b>Metodo di raccolta</b>	Dati compilati dal capofila e convalidati dal Segretariato congiunto
<b>Fonte dei dati</b>	Progetto
<b>Metodi di tracciabilità e affidabilità</b>	Dati verificati dal Segretariato congiunto nel corso dell'analisi dei Rapporti di avanzamento del beneficiario sulla base dei documenti giustificativi.
<b>Documenti giustificativi che devono essere forniti dal CF</b>	<ul style="list-style-type: none"> <li>- metodologia di implementazione</li> <li>- rapporti di avanzamento</li> <li>- relazione di valutazione dell'attuazione</li> </ul> <p>I documenti forniti per dimostrare il completamento della soluzione elaborata congiuntamente devono includere i seguenti elementi:</p> <ul style="list-style-type: none"> <li>- una chiara descrizione della sfida che la soluzione affronta e del modo in cui la soluzione sviluppata contribuisce ad affrontarla</li> <li>- descrizione chiara della soluzione e dei risultati concreti del progetto: metodologia, strumenti, tecnologia, servizio o processo, accordo di partenariato, compresi i gruppi target coinvolti, tipo di territorio interessato</li> </ul>

	<ul style="list-style-type: none"> <li>- descrizione della fase di test e dei suoi risultati</li> <li>- elenco delle azioni necessarie affinché la soluzione venga adottata o estesa ad altri territori, comprese le risorse finanziarie da mobilitare.</li> </ul>
Elementi di riflessione per l'analisi del SC	<p>I criteri di validazione dei risultati sono soddisfatti (almeno un criterio)?</p> <ul style="list-style-type: none"> <li>- la sfida raccolta è pertinente all'obiettivo specifico selezionato</li> <li>- la soluzione è stata sviluppata con il contributo di partner provenienti da almeno i due paesi del programma</li> <li>- la soluzione è stata testata in condizioni reali e i risultati dei test sono disponibili</li> <li>- la soluzione dimostra di essere efficace nell'affrontare la sfida indicata</li> <li>- le azioni necessarie per l'adozione o lo sviluppo della soluzione sono chiare e complete</li> </ul>
Fase di raccolta e dell'inserimento dei dati	Completamento del progetto
Rischio doppio conteggio e modalità di presa in considerazione da parte del PO	NA

INFORMAZIONI GENERALI	
<b>Titolo Indicatore (CE)</b>	<b>RCO 117 – Soluzioni a ostacoli amministrativi o giuridici identificati a livello transfrontaliero</b>
<b>Definizione (CE)</b>	<p>Gli ostacoli giuridici o amministrativi si riferiscono a regole, leggi o procedure amministrative che ostacolano la vita quotidiana e lo sviluppo delle regioni di confine ammissibili.</p> <p>L'indicatore recensisce il numero di soluzioni identificate per risolvere/mitigare questi ostacoli giuridici o amministrativi transfrontalieri.</p> <p>Gli ostacoli giuridici o amministrativi sono di solito identificati sulla base di un'analisi approfondita del contesto territoriale, che fornisce informazioni significative sui quadri giuridici e amministrativi esistenti.</p> <p>La soluzione o le soluzioni individuate devono essere adattate alle specificità di ogni territorio e al contesto di cooperazione.</p> <p>Per essere conteggiata nell'indicatore, una soluzione identificata deve essere accompagnata da indicazioni sulle possibili azioni da intraprendere per la sua potenziale implementazione.</p>
<b>Definizione precisazione</b>	Ogni progetto sostenuto è destinato a fornire una risposta, una soluzione, una via da seguire. La soluzione deve essere chiaramente stabilita alla luce dello stato dell'arte e dev'essere identificata come tale per essere conteggiata.
<b>Unità di misura</b>	Soluzioni
<b>Tipo di indicatore</b>	Realizzazione
<b>Obiettivo Strategico OP</b>	ISO1
<b>Obiettivo Specifico</b>	ISO1
<b>Tipologia di progetti interessati</b>	Tutti i progetti, esclusi i microprogetti
METODO DI RACCOLTA	
<b>Metodo di calcolo per ottenere il valore dell'indicatore</b>	Il valore dell'indicatore è la somma totale del numero di soluzioni agli ostacoli giuridici o amministrativi transfrontalieri identificati dai progetti sostenuti.
<b>Metodo di raccolta</b>	Dati compilati dal capofila e convalidati dal Segretariato congiunto
<b>Fonte dei dati</b>	Progetto
<b>Metodi di tracciabilità e affidabilità</b>	Dati verificati dal Segretariato congiunto nel corso dell'analisi dei Rapporti di avanzamento del beneficiario sulla base dei documenti giustificativi.
<b>Documenti giustificativi che devono essere forniti dal CF</b>	<ul style="list-style-type: none"> <li>- metodologia di implementazione</li> <li>- rapporti sullo stato di avanzamento</li> <li>- rapporto di valutazione dell'attuazione</li> </ul> <p>La documentazione fornita per dimostrare l'identificazione della soluzione deve includere i seguenti elementi:</p> <ul style="list-style-type: none"> <li>- una chiara descrizione della sfida transfrontaliera che la soluzione affronta e del modo in cui la soluzione identificata contribuisce ad affrontarla</li> </ul>



	<ul style="list-style-type: none"> <li>- elenco delle azioni necessarie affinché la soluzione venga adottata o estesa ad altri territori</li> </ul>	
Elementi di riflessione per l'analisi del SC	<p>I criteri di validazione dei risultati sono soddisfatti?</p> <ul style="list-style-type: none"> <li>- i temi principali delle soluzioni sono legati a quadri amministrativi o giuridici</li> <li>- la soluzione dimostra di essere efficace nell'affrontare la sfida identificata</li> <li>- le azioni necessarie per l'adozione o lo sviluppo della soluzione sono chiare e complete</li> </ul>	
Fase di raccolta e dell'inserimento dei dati	Completamento del progetto	
Rischio doppio conteggio e modalità di presa in considerazione da parte del PO	<p>Si</p>	<p>Per evitare un doppio conteggio, le soluzioni pertinenti per questo indicatore dovrebbero avere i temi principali legati ai quadri amministrativi o legali. Per tutte le altre soluzioni sviluppate congiuntamente, l'indicatore utilizzato per il conteggio è l'RCO116.</p>

INFORMAZIONI GENERALI	
<b>Titolo Indicatore (CE)</b>	<b>RCO 24 - Investimenti in sistemi nuovi o aggiornati di monitoraggio, allarme e reazione in caso di catastrofi naturali</b>
<b>Definizione (CE)</b>	<p>L'indicatore misura il valore totale degli investimenti in progetti sostenuti per sviluppare o modernizzare i sistemi di monitoraggio, preparazione, allarme e risposta ai disastri naturali.</p> <p>Gli aggiornamenti misurati devono essere significativi e riferirsi principalmente a nuove funzionalità o al potenziamento di sistemi esistenti. L'indicatore copre anche gli investimenti transfrontalieri e transnazionali in queste misure/azioni.</p> <p>L'indicatore copre principalmente gli interventi a livello nazionale e regionale che non sono specifici per le catastrofi o coperti dagli indicatori comuni sulle inondazioni (RCO25, RCO105) o sugli incendi boschivi (RCO28).</p>
<b>Definizione precisazione</b>	<p>Un sistema di allerta completo ed efficace comprende una catena di quattro elementi: conoscenza dei rischi, monitoraggio e allerta rapidi e affidabili, comunicazione per fornire alle persone a rischio avvisi comprensibili, informazioni per prepararsi alle emergenze e capacità di risposta di tutti i partner della catena di informazione.</p> <p>→ Il monitoraggio meteorologico, per esempio, è una parte essenziale della previsione di tempeste, temporali, valanghe o incendi boschivi;</p> <p>→ Il monitoraggio geofisico è anche molto utile in certe aree geografiche. Anche i movimenti di terra su larga scala e i fenomeni vulcanici sono monitorati continuamente;</p> <p>→ Il monitoraggio idrologico è essenziale per anticipare le inondazioni.</p>
<b>Unità di misura</b>	EURO
<b>Tipo di indicatore</b>	Realizzazione
<b>Obiettivo Strategico OP</b>	OP2
<b>Obiettivo Specifico</b>	OP2: 2.iv
<b>Tipologia di progetti interessati</b>	Tutti i progetti, esclusi i microprogetti
METODO DI RACCOLTA	
<b>Metodo di calcolo per ottenere il valore dell'indicatore</b>	<p>Il valore dell'indicatore è la somma degli investimenti in progetti sostenuti per sviluppare o aggiornare i sistemi di monitoraggio, preparazione, allarme e risposta alle catastrofi.</p> <p>I miglioramenti ottenuti devono essere significativi e riferirsi principalmente a nuove funzionalità o al potenziamento di sistemi esistenti.</p>
<b>Metodo di raccolta</b>	Dati compilati dal capofila e convalidati dal Segretariato congiunto
<b>Fonte dei dati</b>	Progetto
<b>Metodi di tracciabilità e affidabilità</b>	Dati verificati dal Segretariato congiunto nel corso dell'analisi dei Rapporti di avanzamento del beneficiario sulla base dei documenti giustificativi.

<p><b>Documenti giustificativi che devono essere forniti dal CF</b></p>	<ul style="list-style-type: none"> <li>- documenti giustificativi che attestano il valore degli investimenti per lo sviluppo o il miglioramento dei sistemi di monitoraggio, preparazione, allarme e risposta alle catastrofi: fatture/spese e rapporti dei Certificati AG che convalidano le spese associate</li> <li>- rapporti sullo stato di avanzamento</li> <li>- rapporto di valutazione dell'attuazione</li> </ul>	
<p><b>Elementi di riflessione per l'analisi del SC</b></p>	<p>I criteri di validazione dei risultati sono soddisfatti?</p> <ul style="list-style-type: none"> <li>- le spese riportate sono chiaramente collegate agli investimenti oggetto dell'indicatore</li> </ul>	
<p><b>Fase di raccolta e dell'inserimento dei dati</b></p>	<p>Completamento del progetto</p>	
<p><b>Rischio doppio conteggio e modalità di presa in considerazione da parte del PO</b></p>	<p>No</p>	

INFORMAZIONI GENERALI	
<b>Titolo Indicatore (CE)</b>	<b>RCO 36 - Infrastrutture verdi beneficiarie di un sostegno per fini diversi dall'adattamento ai cambiamenti climatici</b>
<b>Definizione (CE)</b>	<p>L'indicatore misura la superficie delle infrastrutture verdi di nuova costruzione o significativamente riqualificate per scopi diversi dall'adattamento ai cambiamenti climatici.</p> <p>I potenziamenti si riferiscono a miglioramenti significativi dell'infrastruttura verde esistente ammissibili al sostegno. La manutenzione è esclusa.</p> <p>Esempi di infrastrutture verdi sono i parchi ricchi di biodiversità, le coperture permeabili del suolo, le pareti verdi, i tetti verdi, i cortili verdi delle scuole, ecc. (si veda</p> <p>Questo indicatore non copre le infrastrutture verdi sostenute per l'adattamento ai cambiamenti climatici (coperte dall'indicatore RCO26) o gli investimenti in Natura 2000 (coperti dall'indicatore RCO37).</p>
<b>Unità di misura</b>	Ettari
<b>Tipo di indicatore</b>	Realizzazione
<b>Obiettivo Strategico OP</b>	OP2
<b>Obiettivo Specifico</b>	OP2: 2.vii
<b>Tipologia di progetti interessati</b>	Tutti i progetti, esclusi i microprogetti
METODO DI RACCOLTA	
<b>Metodo di calcolo per ottenere il valore dell'indicatore</b>	Il valore dell'indicatore è la superficie dell'infrastruttura verde costruita o significativamente migliorata per scopi diversi dal miglioramento della prevenzione e della protezione ai cambiamenti climatici.
<b>Metodo di raccolta</b>	Dati compilati dal capofila e convalidati dal Segretariato congiunto
<b>Fonte dei dati</b>	Progetto
<b>Metodi di tracciabilità e affidabilità</b>	Dati verificati dal Segretariato congiunto nel corso dell'analisi dei Rapporti di avanzamento del beneficiario sulla base dei documenti giustificativi.
<b>Documenti giustificativi che devono essere forniti dal CF</b>	<ul style="list-style-type: none"> <li>- rapporti sullo stato di avanzamento</li> <li>- documenti che giustifichino il numero di m2 o di ettari interessati: relazione tecnica redatta dal responsabile del progetto o da un esperto alla fine del progetto</li> </ul>
<b>Elementi di riflessione per l'analisi del SC</b>	<p>I criteri di validazione dei risultati sono soddisfatti?</p> <ul style="list-style-type: none"> <li>- l'infrastruttura verde è nuova o è un'infrastruttura esistente che è stata migliorata in modo significativo (non si tratta di semplice manutenzione)</li> <li>- l'infrastruttura sovvenzionata è chiaramente dettagliata e descritta nelle relazioni di attuazione e gli ettari sono stati adeguatamente giustificati</li> </ul>
<b>Fase di raccolta e dell'inserimento dei dati</b>	Finalizzazione dell'output del progetto/ Completamento del progetto

Rischio doppio  
conteggio e modalità di  
presa in  
considerazione da  
parte del PO

No

Questo indicatore non copre le infrastrutture verdi sostenute per l'adattamento ai cambiamenti climatici (coperte dall'indicatore RCO26) o gli investimenti in Natura 2000 (coperti dall'indicatore RCO37).

INFORMAZIONI GENERALI	
<b>Titolo Indicatore (CE)</b>	<b>RCO 76 - Progetti integrati di sviluppo territoriale</b>
<b>Definizione (CE)</b>	L'indicatore conta il numero di progetti integrati sostenuti nel quadro dello sviluppo territoriale integrato che sono "integrati in se stessi" secondo l'articolo 28 del RPDC. Un progetto è considerato integrato se soddisfa almeno una delle seguenti condizioni: <ul style="list-style-type: none"> <li>a) Il progetto coinvolge diversi settori (come quello sociale, economico e ambientale) e integra diversi tipi di attori (autorità pubbliche, attori privati, ONG);</li> <li>b) Il progetto coinvolge diversi territori amministrativi (per esempio i comuni);</li> <li>c) Il progetto coinvolge diversi tipi di attori (autorità pubbliche, attori privati, ONG).</li> </ul>
<b>Unità di misura</b>	Progetto
<b>Tipo di indicatore</b>	Realizzazione
<b>Obiettivo Strategico OP</b>	OP5
<b>Obiettivo Specifico</b>	OP5: 5.ii
<b>Tipologia di progetti interessati</b>	Tutti i progetti, esclusi i microprogetti
METODO DI RACCOLTA	
<b>Metodo di calcolo per ottenere il valore dell'indicatore</b>	Il valore dell'indicatore corrisponde alla somma del numero di progetti sostenuti che coinvolgono più attori chiave nell'ambito di strategie di sviluppo territoriale integrato.
<b>Metodo di raccolta</b>	Dati compilati dal capofila e convalidati dal Segretariato congiunto
<b>Fonte dei dati</b>	Progetto
<b>Metodi di tracciabilità e affidabilità</b>	Dati verificati dal Segretariato congiunto nel corso dell'analisi dei Rapporti di avanzamento del beneficiario sulla base dei documenti giustificativi.
<b>Documenti giustificativi che devono essere forniti dal CF</b>	<ul style="list-style-type: none"> <li>- Convenzione di attribuzione della sovvenzione FESR</li> <li>- rapporti sullo stato di avanzamento</li> </ul> I documenti forniti per dimostrare il completamento del progetto devono includere i seguenti elementi: <ul style="list-style-type: none"> <li>- chiara descrizione del contributo del progetto alla strategia territoriale a cui risponde</li> <li>- chiara descrizione del valore aggiunto del progetto/approccio territoriale</li> </ul>
<b>Elementi di riflessione per l'analisi del SC</b>	I criteri di validazione dei risultati sono soddisfatti (almeno un criterio)? <ul style="list-style-type: none"> <li>- il progetto coinvolge diversi settori (come quello sociale, economico e ambientale) il progetto integra diversi tipi di attori (autorità pubbliche, attori privati, ONG)</li> <li>- il progetto coinvolge territori amministrativi diversi (ad esempio, comuni)</li> <li>- il progetto coinvolge diversi tipi di attori (autorità pubbliche, attori privati, ONG).</li> </ul>

<b>Fase di raccolta e dell'inserimento dei dati</b>	Finalizzazione dell'output del progetto/ Completamento del progetto	
<b>Rischio doppio conteggio e modalità di presa in considerazione da parte del PO</b>	No	

INFORMAZIONI GENERALI			
Titolo Indicatore (CE)	<b>RCO 77 - Numero di siti turistici e culturali sostenuti</b>		
Definizione (CE)	L'indicatore conta il numero di siti turistici e culturali sostenuti.		
Unità di misura	Siti turistici e culturali		
Tipo di indicatore	Realizzazione		
Obiettivo Strategico OP	OP4		
Obiettivo Specifico	OP4: 4.vi		
Tipologia di progetti interessati	Tutti i progetti, esclusi i microprogetti		
METODO DI RACCOLTA			
Metodo di calcolo per ottenere il valore dell'indicatore	Il valore dell'indicatore è la somma totale del numero di siti sostenuti		
Metodo di raccolta	Dati compilati dal capofila e convalidati dal Segretariato congiunto		
Fonte dei dati	Progetto		
Metodi di tracciabilità e affidabilità	Dati verificati dal Segretariato congiunto nel corso dell'analisi dei Rapporti di avanzamento del beneficiario sulla base dei documenti giustificativi.		
Documenti giustificativi che devono essere forniti dal CF	<ul style="list-style-type: none"> <li>- Convenzione di attribuzione della sovvenzione</li> <li>- Rapporti d'avanzamento</li> </ul>		
Elementi di riflessione per l'analisi del SC	<p>I criteri di validazione dei risultati sono soddisfatti?</p> <ul style="list-style-type: none"> <li>- i siti supportati sono elencati. La tipologia e i dettagli del supporto sono chiaramente dettagliati</li> </ul>		
Fase di raccolta e dell'inserimento dei dati	Finalizzazione dell'output del progetto/ Completamento del progetto		
Rischio doppio conteggio e modalità di presa in considerazione da parte del PO	<table border="1"> <tr> <td>Si</td> <td>Il doppio conteggio dovuto a diversi progetti sullo stesso sito deve essere eliminato a livello di programma</td> </tr> </table>	Si	Il doppio conteggio dovuto a diversi progetti sullo stesso sito deve essere eliminato a livello di programma
Si	Il doppio conteggio dovuto a diversi progetti sullo stesso sito deve essere eliminato a livello di programma		



INFORMAZIONI GENERALI			
<b>Titolo Indicatore (CE)</b>	<b>RCR 79 – Strategie e piani d’azione congiunti adottati da organizzazioni</b>		
<b>Definizione (CE)</b>	L'indicatore di risultato RCR79 conta il numero di strategie o piani d'azione congiunti sviluppati dal progetto sostenuto e attuati dalle organizzazioni durante o entro un anno dal completamento del progetto.  L'attuazione non deve essere completata, ma effettivamente avviata, e le organizzazioni possono o meno partecipare direttamente al progetto sostenuto.		
<b>Definizione precisazione</b>	Il valore ottenuto deve essere uguale o inferiore a quello di RCO83.		
<b>Unità di misura</b>	Strategia / Piano d'azione		
<b>Tipo di indicatore</b>	Risultato		
<b>Obiettivo Strategico OP</b>	OP2		
<b>Obiettivo Specifico</b>	OP2: 2.iv, 2.vii, 2.viii		
<b>Tipologia di progetti interessati</b>	Tutti i progetti, esclusi i microprogetti		
METODO DI RACCOLTA			
<b>Metodo di calcolo per ottenere il valore dell'indicatore</b>	Il valore dell'indicatore è la somma totale del numero di soluzioni adottate o sviluppate dalle organizzazioni		
<b>Metodo di raccolta</b>	Dati compilati dal capofila e convalidati dal Segretariato congiunto		
<b>Fonte dei dati</b>	Progetto / Indagine		
<b>Metodi di tracciabilità e affidabilità</b>	Dati verificati dal Segretariato congiunto e l'Autorità di gestione nel corso dell'analisi dei Rapporti di avanzamento del beneficiario sulla base dei documenti giustificativi.		
<b>Documenti giustificativi che devono essere forniti dal CF</b>	<ul style="list-style-type: none"> <li>- strategia/piano d'azione formalizzati</li> <li>- prove dell'adozione della strategia/piano d'azione da parte dell'organizzazione, ad esempio un protocollo d'intesa o una lettera d'intenti</li> <li>- metodologia di implementazione</li> <li>- rapporti sullo stato di avanzamento</li> <li>- rapporto di valutazione dell'attuazione</li> </ul>		
<b>Elementi di riflessione per l'analisi del SC</b>	I criteri di validazione dei risultati sono soddisfatti? <ul style="list-style-type: none"> <li>- la strategia/il piano d'azione è stato adottato dalle organizzazioni</li> </ul>		
<b>Fase di raccolta e dell'inserimento dei dati</b>	Entro un anno dal completamento del progetto.		
<b>Rischio doppio conteggio e modalità di presa in considerazione da parte del PO</b>	<table border="1" style="width: 100%;"> <tr> <td style="width: 20%;">Si</td> <td>Se una strategia copre più di un obiettivo specifico, deve essere presa in considerazione solo per l'obiettivo specifico dominante.</td> </tr> </table>	Si	Se una strategia copre più di un obiettivo specifico, deve essere presa in considerazione solo per l'obiettivo specifico dominante.
Si	Se una strategia copre più di un obiettivo specifico, deve essere presa in considerazione solo per l'obiettivo specifico dominante.		

INFORMAZIONI GENERALI	
<b>Titolo Indicatore (CE)</b>	<b>RCR 81 – Completamento di programmi di formazione congiunti</b>
<b>Definizione (CE)</b>	<p>L'indicatore conta il numero di partecipanti che completano i programmi di formazione congiunti organizzati dai progetti sostenuti.</p> <p>Il completamento deve essere documentato da un certificato di completamento della formazione. I certificati di completamento non richiedono necessariamente un precedente processo di certificazione nazionale da parte dell'organizzazione emittente.</p> <p>Il valore riportato per RCR81 può essere uguale o inferiore al valore di RCO85, ad esempio nel caso in cui alcuni partecipanti si ritirino dopo l'inizio della formazione o nel caso in cui non tutti i partecipanti ricevano la certificazione finale, ma non superiore.</p>
<b>Unità di misura</b>	Partecipanti
<b>Tipo di indicatore</b>	Risultato
<b>Obiettivo Strategico OP</b>	OP4
<b>Obiettivo Specifico</b>	OP4 : 4. ii
<b>Tipologia di progetti interessati</b>	Tutti i progetti, esclusi i microprogetti
METODO DI RACCOLTA	
<b>Metodo di calcolo per ottenere il valore dell'indicatore</b>	Il valore dell'indicatore è la somma totale del numero di partecipanti che hanno completato il programma di formazione.
<b>Metodo di raccolta</b>	Dati compilati dal capofila e convalidati dal Segretariato congiunto
<b>Fonte dei dati</b>	Progetto
<b>Metodi di tracciabilità e affidabilità</b>	Dati verificati dal Segretariato congiunto e l'Autorità di gestione nel corso dell'analisi dei Rapporti di avanzamento del beneficiario sulla base dei documenti giustificativi.
<b>Documenti giustificativi che devono essere forniti dal CF</b>	<ul style="list-style-type: none"> <li>- elenco/Foglio presenze</li> <li>- certificato di completamento della formazione</li> <li>- rapporto di avanzamento</li> </ul>
<b>Elementi di riflessione per l'analisi del SC</b>	<p>I criteri di validazione dei risultati sono soddisfatti (tutti i criteri)?</p> <ul style="list-style-type: none"> <li>- i documenti di supporto consentono di verificare il numero di partecipanti che hanno iniziato e completato la formazione.</li> <li>- i documenti giustificativi consentono di escludere il doppio conteggio dei partecipanti a più di un programma di formazione organizzato dallo stesso progetto.</li> <li>- il certificato di completamento viene pianificato e consegnato.</li> </ul>
<b>Fase di raccolta e dell'inserimento dei dati</b>	Completamento del progetto

<p>Rischio doppio conteggio e modalità di presa in considerazione da parte del PO</p>	<p>Si</p>	<p>Deve essere escluso il doppio conteggio dei partecipanti a più di un programma di formazione organizzato dallo stesso progetto.</p>
---	-----------	--

INFORMAZIONI GENERALI	
Titolo Indicatore (CE)	<b>RCR 82 - Ostacoli amministrativi o giuridici attenuati o risolti a livello transfrontaliero</b>
Definizione (CE)	<p>Gli ostacoli giuridici o amministrativi si riferiscono a norme, leggi o procedure amministrative che ostacolano la vita quotidiana e lo sviluppo delle regioni transfrontaliere, ammissibili all'obiettivo CTE.</p> <p>L'indicatore conta gli ostacoli legali o amministrativi attenuati o risolti dalle soluzioni identificate dai progetti sostenuti.</p> <p>L'adozione e l'implementazione delle rispettive soluzioni deve avvenire durante l'attuazione del progetto o entro un anno dal completamento del progetto.</p>
Definizione precisazione	Ogni progetto sostenuto è destinato a fornire una risposta, una soluzione, un percorso di risoluzione. Queste ultime devono essere chiaramente stabilite alla luce di un'analisi del contesto di partenza del progetto e identificate /valutate come tali alla fine progetto per essere conteggiato.
Unità di misura	Ostacoli giuridici o amministrativi
Tipo di indicatore	Risultato
Obiettivo Strategico OP	ISO1
Obiettivo Specifico	ISO1
Tipologia di progetti interessati	Tutti i progetti, esclusi i microprogetti
METODO DI RACCOLTA	
Metodo di calcolo per ottenere il valore dell'indicatore	Il valore dell'indicatore è la somma totale del numero di ostacoli giuridici o amministrativi transfrontalieri nell'ambito dei progetti sostenuti.
Metodo di raccolta	Dati compilati dal capofila e convalidati dal Segretariato congiunto
Fonte dei dati	Progetto / Indagine
Metodi di tracciabilità e affidabilità	Dati verificati dal Segretariato congiunto e l'Autorità di gestione nel corso dell'analisi dei Rapporti di avanzamento del beneficiario sulla base dei documenti giustificativi.
Documenti giustificativi che devono essere forniti dal CF	<ul style="list-style-type: none"> <li>- metodologia di implementazione</li> <li>- rapporti di attuazione</li> <li>- rapporto di valutazione dell'attuazione</li> </ul> <p>La documentazione fornita per dimostrare l'identificazione degli ostacoli attenuati o risolti deve includere i seguenti elementi:</p> <ul style="list-style-type: none"> <li>- una chiara descrizione degli ostacoli legali o amministrativi attenuati o risolti dai progetti</li> <li>- metodologia utilizzata per attenuare o risolvere gli ostacoli</li> </ul>
Elementi di riflessione per l'analisi del SC	<p>I criteri di validazione dei risultati sono soddisfatti?</p> <ul style="list-style-type: none"> <li>- gli ostacoli legali o amministrativi sono chiaramente identificati</li> <li>- le barriere legali o amministrative sono attenuate o rimosse</li> </ul>

	- la metodologia per l'attuazione della mitigazione o della rimozione delle barriere è chiaramente descritta	
<b>Fase di raccolta e dell'inserimento dei dati</b>	Durante l'attuazione del progetto /fino ad un anno dopo il completamento del progetto.	
<b>Rischio doppio conteggio e modalità di presa in considerazione da parte del PO</b>	Si	A seconda della nozione di ostacolo da prendere in considerazione, la stessa norma, legge, ecc. può essere interessata da diversi progetti.

<b>INFORMAZIONI GENERALI</b>	
<b>Titolo Indicatore (CE)</b>	<b>RCR 84 - Organizzazioni che cooperano a livello transfrontaliero dopo la conclusione di un progetto</b>
<b>Definizione (CE)</b>	<p>L'indicatore conta le organizzazioni che cooperano a livello transfrontaliero dopo il completamento dei progetti sostenuti.</p> <p>Le organizzazioni sono persone giuridiche coinvolte nella realizzazione del progetto.</p> <p>La cooperazione deve essere documentata sulla base di un accordo formale tra i partecipanti al progetto per continuare a cooperare dopo la fine del progetto sostenuto.</p> <p>Gli accordi di cooperazione possono essere stabiliti durante la realizzazione del progetto o entro un anno dal completamento del progetto.</p> <p>La cooperazione sostenuta non deve riguardare lo stesso argomento affrontato dal progetto completato.</p>
<b>Definizione precisazioni</b>	Dopo il completamento del progetto: l'obiettivo è quello di osservare la continuità dei legami/attività di cooperazione createsi tra le organizzazioni in un determinato progetto e impegnate dopo il completamento del progetto in questione. Le organizzazioni possono lavorare insieme su progetti diversi.
<b>Unità di misura</b>	Organizzazione
<b>Tipo di indicatore</b>	Risultato
<b>Obiettivo Strategico OP</b>	OP2, OP4, OP5, ISO1
<b>Obiettivo Specifico</b>	<p>OP2: 2.vii</p> <p>OP4: 4.v e 4.vi</p> <p>OP5: 5.ii</p> <p>OP ISO1: ISO.1</p>
<b>Tipologia di progetti interessati</b>	Tutti i progetti, esclusi i microprogetti
<b>METODO DI RACCOLTA</b>	
<b>Metodo di calcolo per ottenere il valore dell'indicatore</b>	Il valore dell'indicatore è la somma totale del numero di organizzazioni che cooperano a livello transfrontaliero dopo la fine dei progetti sostenuti.
<b>Metodo di raccolta</b>	Dati compilati dal capofila e convalidati dal Segretariato congiunto
<b>Fonte dei dati</b>	Progetto / Indagine
<b>Metodi di tracciabilità e affidabilità</b>	Dati verificati dal Segretariato congiunto e l'Autorità di gestione nel corso dell'analisi dei Rapporti di avanzamento del beneficiario sulla base dei documenti giustificativi.
<b>Documenti giustificativi che devono essere forniti dal CF</b>	<ul style="list-style-type: none"> <li>- accordi di partenariato</li> <li>- rapporti di attuazione</li> </ul>
<b>Elementi di riflessione per l'analisi del SC</b>	I criteri di validazione dei risultati sono soddisfatti ?

	<ul style="list-style-type: none"> <li>- esiste ed è disponibile un accordo formale tra i partecipanti al progetto per continuare a collaborare anche dopo la fine del progetto finanziato</li> <li>- l'accordo formale tra i partecipanti al progetto indica chiaramente i temi oggetto della cooperazione</li> <li>- l'accordo formale tra i partecipanti al progetto è stato stabilito durante l'attuazione del progetto o entro un anno dal completamento del progetto.</li> </ul>	
<p><b>Fase di raccolta e dell'inserimento dei dati</b></p>	<p>Durante l'attuazione del progetto / Entro un anno dal completamento del progetto</p>	
<p><b>Rischio doppio conteggio e modalità di presa in considerazione da parte del PO</b></p>	<p>Si</p>	<p>A livello di programma, occorre evitare il doppio conteggio a livello di partner di progetto e organizzazioni associate.</p>

INFORMAZIONI GENERALI	
<b>Titolo Indicatore (CE)</b>	<b>RCR 104 – Soluzioni adottate o potenziate da organizzazioni</b>
<b>Definizione (CE)</b>	<p>L'indicatore conta il numero di soluzioni, diverse da quelle giuridiche o amministrative, che sono sviluppate dai progetti sostenuti e sono adottate o estese durante la realizzazione del progetto o nell'anno successivo al completamento del progetto.</p> <p>L'organizzazione che adotta le soluzioni sviluppate dal progetto può essere o meno un partecipante al progetto.</p> <p>L'adozione/scaling up dovrebbe essere documentata dalle organizzazioni che adottano, per esempio, in strategie, piani d'azione, etc.</p>
<b>Definizione precisazione</b>	<p>Ogni progetto sostenuto è destinato a fornire una risposta, una soluzione, una via da seguire. Questo deve essere chiaramente stabilito alla luce di un inventario all'inizio del progetto e identificato come tale per essere contabilizzato.</p> <p>Le soluzioni adottate o potenziate si riferiscono a soluzioni che, sulla base del loro successo per tutti o alcuni dei partner del progetto, sono trasferite e/o riapplicate da altre organizzazioni.</p>
<b>Unità di misura</b>	Soluzioni
<b>Tipo di indicatore</b>	Risultato
<b>Obiettivo Strategico OP</b>	OP1 e OP2
<b>Obiettivo Specifico</b>	OP1: 1.ii, 1. iv OP2: 2.ii
<b>Tipologia di progetti interessati</b>	Tutti i progetti, esclusi i microprogetti
METHODE DE COLLECTE et DE CALCUL	
<b>Méthode de calcul pour l'obtention de la valeur de l'indicateur</b>	Il valore dell'indicatore è la somma totale del numero di soluzioni adottate o sviluppate dalle organizzazioni
<b>Méthode de collecte</b>	Dati compilati dal capofila e convalidati dal Segretariato congiunto
<b>Sources de la donnée</b>	Progetto / Indagine
<b>Modalités de traçabilité et de fiabilisation</b>	Dati verificati dal Segretariato congiunto e l'Autorità di gestione nel corso dell'analisi dei Rapporti di avanzamento del beneficiario sulla base dei documenti giustificativi.
<b>Pièces justificatives à apporter par le CF</b>	<ul style="list-style-type: none"> <li>- Rapporto di attuazione</li> <li>- Memorandum d'intesa, lettera d'intenti, accordo o documento quadro che dimostri l'adozione/implementazione della soluzione da parte dell'organizzazione interessata.</li> </ul> <p>I documenti forniti per dimostrare il completamento dell'attuazione dell'azione pilota devono includere i seguenti elementi:</p> <ul style="list-style-type: none"> <li>- identificazione della soluzione</li> <li>- prova dell'adozione o dell'aggiornamento della soluzione da parte dell'organizzazione</li> </ul>



<b>Pistes de réflexion pour l'analyse du SC</b>	<p>I criteri di validazione dei risultati sono soddisfatti (almeno un criterio)?</p> <ul style="list-style-type: none"> <li>- la soluzione è nelle prime fasi di adozione o di potenziamento o è stata effettivamente adottata o potenziata dall'organizzazione</li> <li>- la soluzione dimostra di essere efficace nell'affrontare la sfida dichiarata</li> </ul>
<b>Stade de la collecte et de la saisie de la donnée source</b>	<p>Durante l'attuazione del progetto / Entro un anno dal completamento del progetto.</p>
<b>Risque et méthode de prise en compte des doublons</b>	<p>No</p>

INFORMAZIONI GENERALI	
Titolo Indicatore (CE)	<b>RCR 35 – Popolazione che beneficia di misure di protezione contro le inondazioni</b>
Definizione (CE)	L'indicatore misura la popolazione che vive in aree in cui sono state costruite o migliorate in modo significativo le infrastrutture di protezione (comprese le infrastrutture verdi per l'adattamento ai cambiamenti climatici) per ridurre la vulnerabilità al rischio di inondazioni. L'indicatore conta la popolazione residente a rischio di inondazione.
Unità di misura	Persone
Tipo di indicatore	Risultato
Obiettivo Strategico OP	OP2
Obiettivo Specifico	OP2 : 2. iv
Tipologia di progetti interessati	Tutti i progetti, esclusi i microprogetti
METODO DI RACCOLTA	
Metodo di calcolo per ottenere il valore dell'indicatore	Il valore dell'indicatore è la somma totale del numero di persone che beneficiano di misure di protezione contro le inondazioni.
Metodo di raccolta	Dati compilati dal capofila e convalidati dal Segretariato congiunto
Fonte dei dati	Progetto / Indagine
Metodi di tracciabilità e affidabilità	Dati verificati dal Segretariato congiunto e l'Autorità di gestione nel corso dell'analisi dei Rapporti di avanzamento del beneficiario sulla base dei documenti giustificativi.
Documenti giustificativi che devono essere forniti dal CF	<ul style="list-style-type: none"> <li>- stime della popolazione specificate nelle mappe di rischio per le aree a rischio</li> <li>- valutazione d'impatto e relazione di valutazione/attuazione rilasciata dal capofila che illustra in dettaglio la stima della popolazione interessata</li> <li>- estrazione da sistemi di monitoraggio/registri regionali</li> </ul>
Elementi di riflessione per l'analisi del SC	<p>I criteri di validazione dei risultati sono soddisfatti?</p> <ul style="list-style-type: none"> <li>- i documenti giustificativi forniti indicano chiaramente i dettagli delle aree di intervento e la stima della popolazione residente a rischio di inondazione per area di intervento</li> </ul>
Fase di raccolta e dell'inserimento dei dati	Completamento del progetto
Rischio doppio conteggio e modalità di presa in considerazione da parte del PO	<p>Si</p> <p>La popolazione di una determinata area deve essere conteggiata una sola volta, anche se è interessata da più progetti finanziati nell'ambito dello stesso obiettivo specifico.</p>

INFORMAZIONI GENERALI			
<b>Titolo Indicatore (CE)</b>	<b>RCR 36 - Popolazione che beneficia di misure di protezione contro gli incendi boschivi</b>		
<b>Definizione (CE)</b>	L'indicatore misura la popolazione residente che vive in un'area a rischio di incendi boschivi e in cui la vulnerabilità agli incendi boschivi è diminuita grazie ai progetti sostenuti. L'indicatore riguarda le misure di protezione chiaramente localizzate in aree ad alto rischio e che affrontano direttamente il rischio di incendi boschivi, in contrapposizione a misure più generali attuate a livello nazionale o regionale.		
<b>Unità di misura</b>	Persone		
<b>Tipo di indicatore</b>	Risultato		
<b>Obiettivo Strategico OP</b>	OP2		
<b>Obiettivo Specifico</b>	OP2 : 2. iv		
<b>Tipologia di progetti interessati</b>	Tutti i progetti, esclusi i microprogetti		
METODO DI RACCOLTA			
<b>Metodo di calcolo per ottenere il valore dell'indicatore</b>	Il valore dell'indicatore è la somma totale del numero di persone che beneficiano di misure di protezione contro gli incendi boschivi.		
<b>Metodo di raccolta</b>	Dati compilati dal capofila e convalidati dal Segretariato congiunto		
<b>Fonte dei dati</b>	Progetto / Indagine		
<b>Metodi di tracciabilità e affidabilità</b>	Dati verificati dal Segretariato congiunto e l'Autorità di gestione nel corso dell'analisi dei Rapporti di avanzamento del beneficiario sulla base dei documenti giustificativi.		
<b>Documenti giustificativi che devono essere forniti dal CF</b>	<ul style="list-style-type: none"> <li>- stime della popolazione specificate nelle mappe di rischio per le aree a rischio</li> <li>- valutazione d'impatto e relazione di valutazione/attuazione rilasciata dal capofila che illustra in dettaglio la stima della popolazione interessata</li> <li>- estrazione da sistemi di monitoraggio/registri regionali</li> </ul>		
<b>Elementi di riflessione per l'analisi del SC</b>	<p>I criteri di validazione dei risultati sono soddisfatti?</p> <ul style="list-style-type: none"> <li>- i documenti giustificativi forniti indicano chiaramente i dettagli delle aree di intervento e la stima della popolazione residente a rischio di incendi boschivi per area di intervento</li> </ul>		
<b>Fase di raccolta e dell'inserimento dei dati</b>	Completamento del progetto		
<b>Rischio doppio conteggio e modalità di presa in considerazione da parte del PO</b>	<table border="1" style="width: 100%;"> <tr> <td style="width: 10%; text-align: center;">Si</td> <td>La popolazione di una determinata area deve essere conteggiata una sola volta, anche se è interessata da più progetti finanziati nell'ambito dello stesso obiettivo specifico.</td> </tr> </table>	Si	La popolazione di una determinata area deve essere conteggiata una sola volta, anche se è interessata da più progetti finanziati nell'ambito dello stesso obiettivo specifico.
Si	La popolazione di una determinata area deve essere conteggiata una sola volta, anche se è interessata da più progetti finanziati nell'ambito dello stesso obiettivo specifico.		

INFORMAZIONI GENERALI			
<b>Titolo Indicatore (CE)</b>	<b>RCR 37 – Popolazione che beneficia di misure di protezione contro le catastrofi naturali connesse al clima (diverse dalle inondazioni o dagli incendi boschivi)</b>		
<b>Definizione (CE)</b>	L'indicatore misura la popolazione residente in un'area a rischio di catastrofi naturali connesse al clima, diverse da inondazioni e incendi boschivi, e in cui la vulnerabilità è diminuita grazie ai progetti sostenuti. L'indicatore riguarda le misure di protezione, le aree a rischio e le misure che affrontano direttamente i rischi specifici, rispetto alle misure più generali attuate a livello nazionale o regionale.		
<b>Unità di misura</b>	Persone		
<b>Tipo di indicatore</b>	Risultato		
<b>Obiettivo Strategico OP</b>	OP2		
<b>Obiettivo Specifico</b>	OP2 : 2. iv		
<b>Tipologia di progetti interessati</b>	Tutti i progetti, esclusi i microprogetti		
METODO DI RACCOLTA			
<b>Metodo di calcolo per ottenere il valore dell'indicatore</b>	Il valore dell'indicatore è la somma totale del numero di persone che beneficiano di misure di protezione contro le catastrofi naturali connesse al clima, diverse da inondazioni o incendi boschivi		
<b>Metodo di raccolta</b>	Dati compilati dal capofila e convalidati dal Segretariato congiunto		
<b>Fonte dei dati</b>	Progetto		
<b>Metodi di tracciabilità e affidabilità</b>	Dati verificati dal Segretariato congiunto e l'Autorità di gestione nel corso dell'analisi dei Rapporti di avanzamento del beneficiario sulla base dei documenti giustificativi.		
<b>Documenti giustificativi che devono essere forniti dal CF</b>	<ul style="list-style-type: none"> <li>- stime della popolazione specificate nelle mappe di rischio per le aree a rischio</li> <li>- valutazione d'impatto e relazione di valutazione/attuazione rilasciata dal capofila che illustra in dettaglio la stima della popolazione interessata</li> <li>- estrazione da sistemi di monitoraggio/registri regionali</li> </ul>		
<b>Elementi di riflessione per l'analisi del SC</b>	<p>I criteri di validazione dei risultati sono soddisfatti?</p> <ul style="list-style-type: none"> <li>- i documenti giustificativi forniti indicano chiaramente i dettagli delle aree di intervento e la stima della popolazione residente a rischio di catastrofi naturali connesse al clima (diverse da inondazioni o incendi boschivi) per area di intervento</li> </ul>		
<b>Fase di raccolta e dell'inserimento dei dati</b>	Completamento del progetto		
<b>Rischio doppio conteggio e modalità di presa in considerazione da parte del PO</b>	<table border="1" style="width: 100%;"> <tr> <td style="width: 10%;">Si</td> <td>La popolazione di una determinata area deve essere conteggiata una sola volta, anche se è interessata da più progetti finanziati nell'ambito dello stesso obiettivo specifico.</td> </tr> </table>	Si	La popolazione di una determinata area deve essere conteggiata una sola volta, anche se è interessata da più progetti finanziati nell'ambito dello stesso obiettivo specifico.
Si	La popolazione di una determinata area deve essere conteggiata una sola volta, anche se è interessata da più progetti finanziati nell'ambito dello stesso obiettivo specifico.		

**Interreg**



Cofinancé par  
l'Union Européenne  
Cofinanziato  
dall'Unione Europea

**France – Italia ALCOTRA**

**Conseil régional Auvergne-Rhône-Alpes**

**Lyon**

101 cours Charlemagne  
CS 20033  
69269 Lyon Cedex 2  
**Tél.** 04 26 73 40 00

**Clermont-Ferrand**

59 boulevard Léon Jouhaux  
CS 90706  
63050 Clermont-Ferrand Cedex 2  
**Tél.** 04 73 31 85 85



**La Région**  
Auvergne-Rhône-Alpes

Autorité de gestion / Autorità di gestione  
**ALCOTRA 2021-2027**