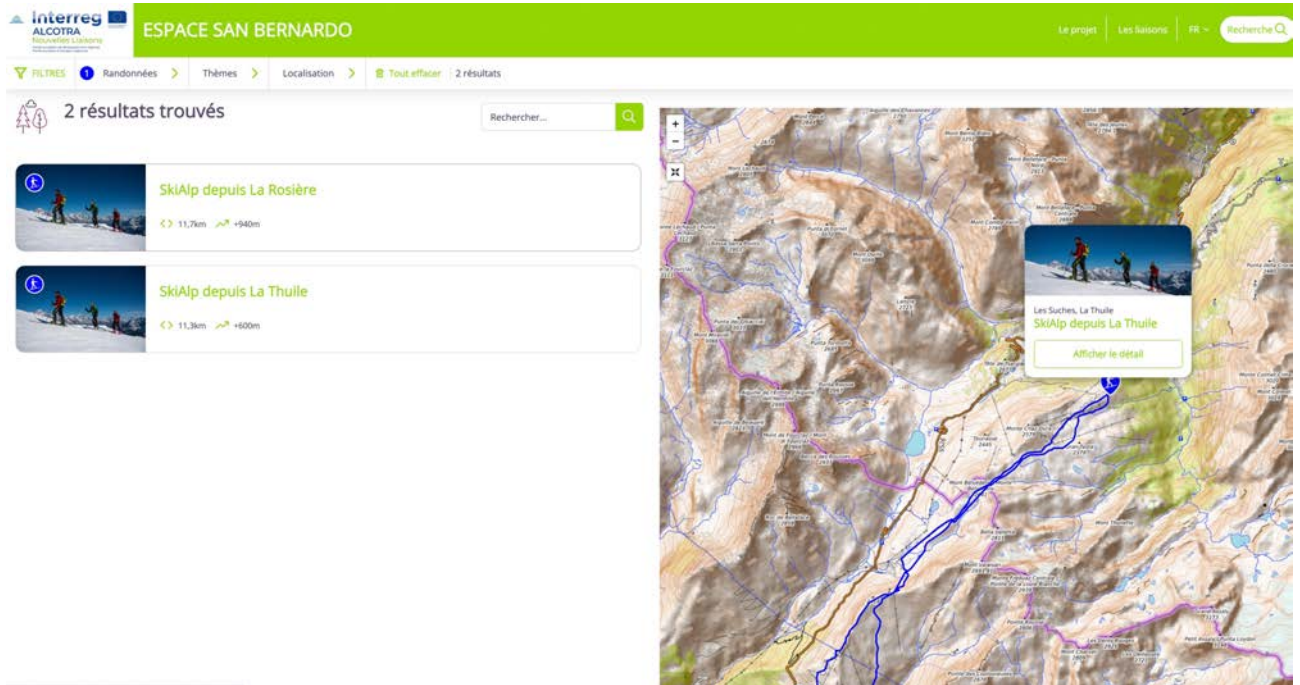


**produit numérique GEOTREK**

Projet Alcotra Interreg Nouvelles Laisons Transfrontalières

disponible en web app sur

[www.espacesanberanrdo.eu](http://www.espacesanberanrdo.eu)




Liste **2021-05-28**

Ajout d'un tronçon Actions Filtra

Azione	Nome	% Longueur 3D	% Longueur 2D
<input type="checkbox"/>	Vole Romaine	7433.6	7363.1
<input type="checkbox"/>	Sentiero della memoria	1452.7	1439.9
<input type="checkbox"/>	Vole Romaine	1044.3	1042.8
<input type="checkbox"/>	Vole Romaine	14.1	14.1
<input type="checkbox"/>	Tracciato MTB	484.3	456.9
<input type="checkbox"/>	Tracciato MTB	2737.9	2620.9
<input type="checkbox"/>	Tracciato MTB	172.7	171.4
<input type="checkbox"/>	Tracciato MTB	60.9	60.7
<input type="checkbox"/>	Tracciato MTB	191.5	190.3
<input type="checkbox"/>	Tracciato MTB	280.2	279.8
<input type="checkbox"/>	Tracciato MTB	63.5	63.3
<input type="checkbox"/>	Tracciato MTB	343.3	337.7
<input type="checkbox"/>	Tracciato MTB	38.2	38.2
<input type="checkbox"/>	Tracciato MTB	1.6	1.6
<input type="checkbox"/>	Tracciato MTB	22.4	22.4
<input type="checkbox"/>	Tracciato MTB	140.3	139.2
<input type="checkbox"/>	Tracciato MTB	52.8	52.8
<input type="checkbox"/>	Tracciato MTB_2	5.4	5.4
<input type="checkbox"/>	Tracciato MTB	187.1	184.7
<input type="checkbox"/>	Tracciato MTB_2	7.7	7.7
<input type="checkbox"/>	Tracciato MTB_2	72.6	72.4
<input type="checkbox"/>	Tracciato MTB_2	87.4	87.3
<input type="checkbox"/>	Tracciato MTB_2	107.9	107.4
<input type="checkbox"/>	Tracciato MTB_2	116.4	116.2
<input type="checkbox"/>	Tracciato MTB_2	735.1	724.2
<input type="checkbox"/>	Tracciato MTB	209.9	187.4
<input type="checkbox"/>	Tracciato MTB_2	38.6	38.5

1 2 3 4 5 ... 10 >



**ALCOTRA**  
Assessorato al Turismo

**ESPACE SAN BERNARDO**

il progetto

i percorsi

IT

Ricerca


Presentazione

Descrizione


**Patrimoni**

Informazioni pratiche


## 12 I patrimoni da scoprire




**La Mansio romana**  
 Quasi 2000 anni fa in questo luogo di grande passaggio sorgeva una grande Mansio per dare ospitalità a mercanti, soldati, viandanti in viaggio... [Leggere di più](#)




**Il Cromlech**  
 La parola cromlech che deriva dalla lingua celtica (crom significa cerchio e lech significa pietre) descrive esattamente la sua essenza: 46 stele sl... [Leggere di più](#)



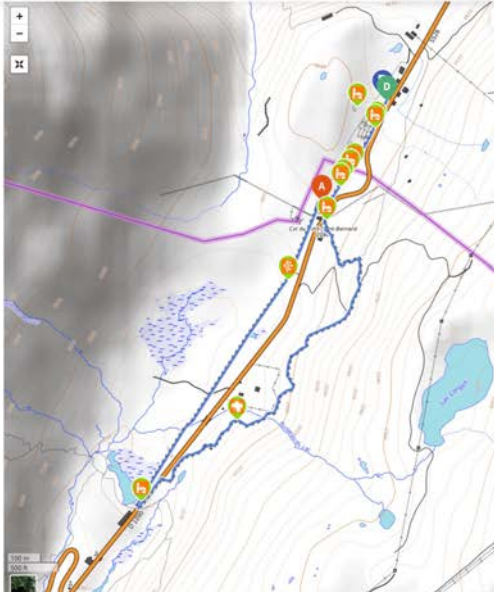
**I bunker della Seconda Guerra Mondiale**  
 Questa costruzione militare faceva parte del Vallo Alpino Occidentale a difesa dei confini italiani nel grande progetto di difesa che attraversava... [Leggere di più](#)



**La piana dell'ospizio**  
 La zona del Colle del Piccolo San Bernardo è caratterizzata da una grande zona pianeggiante. La sua origine deriva dall'azione di modellamento da... [Leggere di più](#)



**L'ospizio**





**ESPACE SAN BERNARDO**

Il progetto | I percorsi | IT | [Ricerca](#)

Presentazione | Descrizione | **Patrimoni** | Informazioni pratiche

**I quattro venti e statua di San Bernardo di Mentone**  
 Poco oltre l'ospizio, affacciata sul versante francese del Colle del Piccolo San Bernardo si trova una piccola costruzione in pietra che assomiglia a... [Leggere di più](#)

**Profilo altimetrico**  

Longhezza totale : 16.70 km — Altitudine massima : 2581.00 m — Altitudine min : 1425.00 m

**Raccomandazioni**  

Il percorso completo risulta impegnativo per la presenza di tratti sia in salita che in discesa dalle pendenze elevate.

**Accesso stradale e parcheggi**  
 Il percorso si sviluppa tra La Thuile in Italia e La Rosière in Francia

**ESPACE SAN BERNARDO**

Il progetto | I percorsi | IT | [Ricerca](#)

Presentazione | Descrizione | **Patrimoni** | Informazioni pratiche

**12 I patrimoni da scoprire**

**Cromlech**  
 La parola cromlech che deriva dalla lingua celtica (crom significa cerchio e lech significa pietre) descrive esattamente la sua essenza: 46 stele si... [Leggere di più](#)

**La Chanousia**  
 La storia del giardino Botanico alpino Chanousia è legata alla figura dell'Abbé Chanoux. Nominato nel 1860 Rettore dell'Ospizio del Piccolo San Bernardo vi rimase per 49 anni fino alla morte, amando profondamente questi luoghi.  
 Esperto alpinista e grande appassionato di scienze naturali (particolare di botanica), fondò il 29 luglio 1897 il giardino botanico alpino "Chanousia" il cui nome ancora oggi lo ricorda. Lo scopo dell'Abate era quello di coltivare alcune delle specie di piante alpine più belle e più minacciate di estinzione, affinché la gente potesse ammirarle e imparare a conoscerle e rispettarle. Alla sua morte nel 1909, l'Abate Chanoux chiese di essere sepolto qui e oggi riposa nella cappella situata a poca distanza dall'amato giardino.  
 Il giardino si trova in territorio francese e si estende su una superficie di circa 10.000 mq. Le severe condizioni climatiche rendono la stagione vegetativa molto breve e condizionano le piante presenti che provengono da ambienti di tipo alpino e nivale.  
 Oggi si trovano a dimora circa 1200 specie, ben poche se si pensa che all'apice del suo sviluppo negli anni 40 del Novecento vi erano coltivate più di 2.500 specie provenienti non solo dalle Alpi, ma anche da sistemi montuosi di ogni parte del mondo e la fama del giardino era nota in tutti gli ambienti scientifici. [Leggere di più](#)

**La colonna di Giove**  
 Grande colonna, risalente al 1794, fu dedicata da Napoleone al... [Leggere di più](#)