

PROGRAMME INTERREG VA FRANCE - ITALIE

ALCOTRA 2014/2020

PITER ALPIMED

PROJET UNIQUE 5201 MOBIL



WP3 - Activités 3.1.4 - Rapport P 3.1.6

**Acquisition de données auprès
d'opérateurs économiques et de services
situés sur le territoire**

Révision 1

Date : 01/07/2021

Résumé

1. Prémisses	3
2. Recensement des structures ouvertes en 2021	4
3. De nouvelles priorités dans les choix du touriste	53
3.1. Forfaits randonnées - naturalistes: Alta Via del Sale, Varmenagna, Valle Gesso.....	55
3.2 Forfaits culturels. Meilleur cas Vermenagna - Roya	62
3.3 Activités familiales	65
3.4 Forfaits bien-être	69
3.5 Offre touristique territoriale transfrontalière.....	70
3.5.1 La stratégie transfrontalière et la Charte européenne du tourisme durable	72
3.6.1 Problèmes d'accessibilité	90
3.6.2 La combinaison du travail et des vacances	91
3.6.3 Incitations aux séjours en Italie	93
3.7 Offre touristique en France	95
3.7.1 Incitations au séjour	103
4. Forfaits touristiques réussis sur des lignes ferroviaires historiques	104
4.1 Ligne ferroviaire du Bernina Express (Train Rouge de la Bernina - Bernina Express)	104
4.2 Train du Foliage, Vigezzina - Centovalli	107
4.3 Train Vert de la Sardaigne	109
5. Conclusions	111

1. Prémisse

Ce rapport a fait l'objet d'une nécessaire révision du contenu de l'activité par rapport à ce qui est indiqué dans la Description Technique de Détail du Projet de MOBIL, car la pandémie générée par le virus COVID-19 d'abord et l'impact de la tempête Alex sur le Val Roya ont ensuite fait que les conditions précédemment existantes ont disparu.

L'activité dénommée "Acquisition de données auprès d'opérateurs économiques et de services localisés sur le territoire" aurait dû se développer en deux points : analyse des services existants et des forfaits touristiques proposés et analyse des flux de trafic le long de la ligne ferroviaire.

En fait, l'activité prévoyait une analyse initiale des processus et des performances des destinations touristiques qui a déterminé des résultats positifs en termes d'effets économiques. L'objectif aurait dû être principalement de s'en inspirer pour définir des modèles de gestion hautement compétitifs et de nature à atteindre des performances par un processus d'amélioration et de personnalisation à mettre en œuvre par une comparaison constante avec le territoire.

L'activité aurait dû se charger, en second lieu, d'une analyse des flux de trafic le long de la ligne ferroviaire mais, compte tenu de l'urgence sanitaire et des dommages importants subis par la ligne, il aurait été impossible de mener, même en partie, cette activité.

L'activité a donc été reprogrammée et a prévu l'identification des opérateurs, organismes, institutions, et intervenants le recensement des initiatives de promotion touristique, des événements, des forfaits touristiques pour la période 2019 (avant COVID et tempête Alex), de l'analyse d'un répertoire d'initiatives pour la saison 2021-2022 et, enfin, le recensement des structures d'hébergement actives en période estivale 2021.

En raison de la situation sanitaire actuelle et de la difficulté d'accès à la vallée de la Roya, il est actuellement difficile de donner une idée des propositions proposées aux touristes, et, compte tenu également de l'incertitude de la situation sanitaire actuelle, il reste difficile même d'émettre des hypothèses, par exemple, l'évolution de la saison d'hiver 2021-2022.

De l'analyse des propositions touristiques réalisées, il a donc été constaté que les calendriers des manifestations estivales proposées font l'objet d'une reprogrammation continue, qui s'appuie sur les communications des Comités Scientifiques Techniques des nations respectives et sur l'avancement des travaux pour la réorganisation des routes et de la voie ferrée, et par conséquent ont enregistré des retards par rapport aux années précédentes.

2. Recensement des structures ouvertes en 2021

La situation particulière générée par la pandémie, mais plus tard encore par la tempête Alex, qui a gravement affecté les zones d'intérêt du projet MOBIL, a créé divers problèmes pour les structures d'hébergement de la région, tant pour l'impossibilité d'accueillir des touristes respectant les périodes et les heures de fermeture et les restrictions imposées par la réglementation anti-COVID, toutes deux dues à l'empêchement objectif d'atteindre les zones réceptives en raison de l'interruption des routes.

Les tableaux suivants présentent les structures d'hébergement ouvertes pour 2021 en Italie et en France; les mêmes sont indiqués dans leur propre langue d'origine pour faciliter une éventuelle recherche sur leur territoire d'origine, notamment pour les petites entreprises réceptives qui n'ont souvent même pas de site internet.

La subdivision par type entre les deux nations diffère plus par définition que par contenu.

En Italie, les activités d'hébergement ont été divisées en hôtels, chambres d'hôtes, campings, agritourismes, maisons de vacances ou résidences et plus, c'est-à-dire les maisons d'hôtes et les auberges.

En France, les activités d'hébergement ont été réparties entre Hôtellerie, Hôtellerie de Plein Air, Hébergement Locatif, Hébergement Collectif puis les rubriques Description et Caractéristiques ont été ajoutées.

Pour rassurer les touristes, en ce moment particulier, il est essentiel qu'ils soient sûrs de trouver des hébergements sûrs d'un point de vue sanitaire. Il est utile, par exemple, concernant les structures d'accueil ouvertes, de créer sur leurs sites, lorsqu'ils sont présents, des rubriques spécifiques dans lesquelles sont expliquées les politiques anti-contagion mises en place par la structure, avec l'ajout d'un cahier des charges relatif au contexte environnant, comme, par exemple, la situation dans les attractions voisines.

CITTA'	PROVINCIA E VALLATA	HOTEL	B&B	CAMPING	AGRITURISMO	CASA VACANZA/RESIDENCE	ALTRO (affittacamere) / Ostello	nota su apertura
CERVASCA	Cuneo, Valle Stura				Agriturismo Do Re Mi			
CERVASCA	Cuneo, Valle Stura	San Maurizio						
CERVASCA	Cuneo, Valle Stura		B&B Milù					
CERVASCA	Cuneo, Valle Stura		B&B Seguendo l'Oca					
CERVASCA	Cuneo, Valle Stura		B&B Marconi 29					
ROCCASPARVERA	Cuneo, Valle Stura		Il Ranch di Mary					
ROCCASPARVERA	Cuneo, Valle Stura		B&B Bandet					
ROCCASPARVERA	Cuneo, Valle Stura		B&B Pisolo e Persi Pien					
ROCCASPARVERA	Cuneo, Valle Stura		B&B Tre Esse					
B. S. DALMAZZO	Cuneo, Valle Stura	Belsito						
B. S. DALMAZZO	Cuneo, Valle Stura		Le Lanterne					
B. S. DALMAZZO	Cuneo, Valle Stura		L'Albero e le Stelle					
B. S. DALMAZZO	Cuneo, Valle Stura		B&B Giravento					
B. S. DALMAZZO	Cuneo, Valle Stura		B&B I Faggi Rossi					

CITTA'	PROVINCIA E VALLATA	HOTEL	B&B	CAMPING	AGRITURISMO	CASA VACANZA/RESIDENCE	ALTRO (affittacamere) / Ostello	nota su apertura
B. S. DALMAZZO	Cuneo, Valle Stura		B&B La Piazzetta del Borgo					
B. S. DALMAZZO	Cuneo, Valle Stura		B&B La Freu					
B. S. DALMAZZO	Cuneo, Valle Stura		B&B Casello Km 5					
B. S. DALMAZZO	Cuneo, Valle Stura		Il Melograno					
ROCCAIONE	Cuneo, Valle Vermenagna e Valle Gesso		B&B Ghel					
S.ALBANO STURA	Cuneo, Valle Stura						L'Alberghetto	
S.ALBANO STURA	Cuneo, Valle Stura		B&B Semediluna					
CENTALLO	Cuneo	La Bussola						
CENTALLO	Cuneo	Villa Bonifanti						
CENTALLO	Cuneo		L'Artista					
CENTALLO	Cuneo		Malù					
TRINITA'	Cuneo		B&B Casa Danoi					
B. S. GIUSEPPE	Cuneo		B&B Roberta					
B. S. GIUSEPPE	Cuneo		B&B Stefano					

CITTA'	PROVINCIA E VALLATA	HOTEL	B&B	CAMPING	AGRITURISMO	CASA VACANZA/RESIDENCE	ALTRO (affittacamere) / Ostello	nota su apertura
B. S. GIUSEPPE	Cuneo		Il Borgo					
B. S. GIUSEPPE	Cuneo		B&B Marzia					
CUNEO	Cuneo		Cuneo Centro					
CUNEO	Cuneo		Casa Didj					
CUNEO	Cuneo		Cascina Costantino					
CUNEO	Cuneo		Da Cinzia					
CUNEO	Cuneo				Tetto Garrone			
CUNEO	Cuneo	Palazzo Lovera						
CUNEO	Cuneo	Principe						
CUNEO	Cuneo	Cuneo Hotel						
CUNEO	Cuneo	Hotel Cristal						
CUNEO	Cuneo	Hotel Fiamma						
CUNEO	Cuneo	Royal Superga						
CUNEO	Cuneo	Torrismondi						
CUNEO	Cuneo	Ligure						
CUNEO	Cuneo	Il Borgo Alloggi Vacanza					Il Borgo Alloggi Vacanza	
CUNEO	Cuneo			Area Attrezzata per camper Campeggio Bisalta				
CUNEO	Cuneo		Ca' Torre Roa					

CITTA'	PROVINCIA E VALLATA	HOTEL	B&B	CAMPING	AGRITURISMO	CASA VACANZA/RESIDENCE	ALTRO (affittacamere) / Ostello	nota su apertura
CUNEO	Cuneo	Tenuta Bonaria				Tenuta Bonaria		
CUNEO	Cuneo		B&B C.M Ranch					
CUNEO	Cuneo		B&B Ca D'Maria					
CUNEO	Cuneo		B&B Marvita					
CUNEO	Cuneo		B&B Contrada dei Giardini					
CUNEO	Cuneo		B&B Dell'Olmo					
CUNEO	Cuneo		B&B Gea					
CUNEO	Cuneo		B&B Il Rosso e il Blu					
CUNEO	Cuneo		B&B La Ca' di Banda					
CUNEO	Cuneo		La Ca' d'Abel					
CUNEO	Cuneo		Petit a' Petit					
CUNEO	Cuneo		San Giacomo					
CUNEO	Cuneo		Virginia					
CUNEO	Cuneo	Collegio Immacolata				Collegio Immacolata (foresteria)		
CUNEO	Cuneo						Ostello Cuneo	
CUNEO	Cuneo						Ostello per la Gioventù	
CUNEO	Cuneo					Central Residence (C.A.V.)		
CUNEO	Cuneo					Gix - Central Residence		
CUNEO	Cuneo					Torre dei Valdurii (C.A.V.)		

CITTA'	PROVINCIA E VALLATA	HOTEL	B&B	CAMPING	AGRITURISMO	CASA VACANZA/RESIDENCE	ALTRO (affittacamere) / Ostello	nota su apertura
CUNEO	Cuneo		B&B Gira-sole					
VALDIERI	Cuneo - Valle Gesso							
VALDIERI	Cuneo - Valle Gesso	Balma Meris						
VALDIERI	Cuneo - Valle Gesso					Bio magia		
VALDIERI	Cuneo - Valle Gesso					Caritas diocesana albese		
VALDIERI	Cuneo - Valle Gesso					La casa alpina		
VALDIERI	Cuneo - Valle Gesso					La casa regina		
VALDIERI	Cuneo - Valle Gesso					La chiura		
VALDIERI	Cuneo - Valle Gesso					La locanda del sociu		
VALDIERI	Cuneo - Valle Gesso				Lu Garun rus			
VALDIERI	Cuneo - Valle Gesso	Royal						
VALDIERI	Cuneo - Valle Gesso						San Lorenzo	
VALDIERI		Turismo						
ROCCAIONE	Cuneo - Valle Vermenagna							
ROCCAIONE	Cuneo - Valle Vermenagna		Il castagno					

CITTA'	PROVINCIA E VALLATA	HOTEL	B&B	CAMPING	AGRITURISMO	CASA VACANZA/RESIDENCE	ALTRO (affittacamere) / Ostello	nota su apertura
ROCCAIONE	Cuneo - Valle Vermentagna		Recucala					
ROCCAIONE	Cuneo - Valle Vermentagna		Ghel					apert.stag. 01/05 -30/09
ROBILANTE	Cuneo - Valle Vermentagna							
ROBILANTE	Cuneo - Valle Vermentagna		La Cà d'Mec					
ROBILANTE	Cuneo - Valle Vermentagna		La Cialancia					
ROBILANTE	Cuneo - Valle Vermentagna		Maison Luisa					
VERNANTE	Cuneo - Valle Vermentagna							
VERNANTE	Cuneo - Valle Vermentagna	Il Relais del Nazionale						
VERNANTE	Cuneo - Valle Vermentagna	Martinet						
VERNANTE	Cuneo - Valle Vermentagna	Park Hotel						
VERNANTE	Cuneo - Valle Vermentagna	Della Valle						
VERNANTE	Cuneo - Valle Vermentagna	Nazionale						
VERNANTE	Cuneo - Valle Vermentagna		La cà d'Fassi					
VERNANTE	Cuneo - Valle Vermentagna						Releven	

CITTA'	PROVINCIA E VALLATA	HOTEL	B&B	CAMPING	AGRITURISMO	CASA VACANZA/RESIDENCE	ALTRO (affittacamere) / Ostello	nota su apertura
VERNANTE	Cuneo - Valle Vermenagna		San Sebastiano					
VERNANTE						Immobil Park Hotel		
LIMONE P.TE	Cuneo - Valle Vermenagna							
LIMONE P.TE	Cuneo - Valle Vermenagna	Bragard						
LIMONE P.TE	Cuneo - Valle Vermenagna	Principe						
LIMONE P.TE	Cuneo - Valle Vermenagna	Marguareis						
LIMONE P.TE	Cuneo - Valle Vermenagna	L'Artisin						
LIMONE P.TE	Cuneo - Valle Vermenagna	Panice						
LIMONE P.TE	Cuneo - Valle Vermenagna	Petit Meublè						si - aperto (indicat.): 8/12 - Pasqua; 1/7-10/9
LIMONE P.TE	Cuneo - Valle Vermenagna	Piccolo Parco						
LIMONE P.TE	Cuneo - Valle Vermenagna						Arrucador **	
LIMONE P.TE	Cuneo - Valle Vermenagna					Borgo Fantino		
LIMONE P.TE	Cuneo - Valle Vermenagna	Edelweiss					Edelweiss	

CITTA'	PROVINCIA E VALLATA	HOTEL	B&B	CAMPING	AGRITURISMO	CASA VACANZA/RESIDENCE	ALTRO (affittacamere) / Ostello	nota su apertura
LIMONE P.TE	Cuneo - Valle Vermenagna	Tripoli La Margherita						
LIMONE P.TE	Cuneo - Valle Vermenagna		La Montanina					
LIMONE P.TE	Cuneo - Valle Vermenagna			Luis Matlas				
LIMONE P.TE	Cuneo - Valle Vermenagna					Lu Carfat		
LIMONE P.TE	Cuneo - Valle Vermenagna					Limone Palace Aparthotel		
LIMONE P.TE	Cuneo - Valle Vermenagna		B&B 27					
LIMONE P.TE	Cuneo - Valle Vermenagna		Castlan					
LIMONE P.TE	Cuneo - Valle Vermenagna		Cellario					
LIMONE P.TE	Cuneo - Valle Vermenagna						Chalet del relax	
LIMONE P.TE	Cuneo - Valle Vermenagna						Chalet Massil	
LIMONE P.TE	Cuneo - Valle Vermenagna					Chalet Mignon		
LIMONE P.TE	Cuneo - Valle Vermenagna		Saint Patrik's Inn					
LIMONE P.TE	Cuneo - Valle Vermenagna						La locanda del colle	
LIMONE P.TE	Cuneo - Valle Vermenagna					La casetta del Dahu		
LIMONE P.TE	Cuneo - Valle Vermenagna					Limone Chalet		
LIMONE P.TE	Cuneo - Valle	Relais Fiocco						

CITTA'	PROVINCIA E VALLATA	HOTEL	B&B	CAMPING	AGRITURISMO	CASA VACANZA/RESIDENCE	ALTRO (affittacamere) / Ostello	nota su apertura
	Vermenagna	di neve						
LIMONE P.TE	Cuneo - Valle Vermenagna					Berny		
LIMONE P.TE	Cuneo - Valle Vermenagna		l'Abric					
LIMONE P.TE	Cuneo - Valle Vermenagna					Villa Maria Teresa		
VENTIMIGLIA	Ventimiglia	hotel Provenza						
VENTIMIGLIA	Ventimiglia	hotel calypso						
VENTIMIGLIA	Ventimiglia	Villa Eva Hotel						
VENTIMIGLIA	Ventimiglia	Sole mare						
VENTIMIGLIA	Ventimiglia	Hotel Posta						
VENTIMIGLIA	Ventimiglia	La Riserva di Castel D'appio Charm e Relax						
VENTIMIGLIA	Ventimiglia	Residence Costa Templada						
VENTIMIGLIA	Ventimiglia	hotel Kaly						
VENTIMIGLIA	Ventimiglia	Hotel regina Margherita						
VENTIMIGLIA	Ventimiglia	Albergo Piccolo Paradiso						
VENTIMIGLIA	Ventimiglia	hotel green Park						
VENTIMIGLIA	Ventimiglia	Hotel Kristina						
VENTIMIGLIA	Ventimiglia		Villa Le					

CITTA'	PROVINCIA E VALLATA	HOTEL	B&B	CAMPING	AGRITURISMO	CASA VACANZA/RESIDENCE	ALTRO (affittacamere) / Ostello	nota su apertura
			Logge					
VENTIMIGLIA	Ventimiglia		Il tentacolo					
VENTIMIGLIA	Ventimiglia		Casa Fenoglio					
VENTIMIGLIA	Ventimiglia		La Terrazza di Vico Olivi					
VENTIMIGLIA	Ventimiglia		La Terrazza di Pelargoni					
VENTIMIGLIA	Ventimiglia		Le Calandre					
VENTIMIGLIA	Ventimiglia		Casa Trucchi					
VENTIMIGLIA	Ventimiglia		L'erba degli abrighi					
VENTIMIGLIA	Ventimiglia		Il Forte sul mare					
VENTIMIGLIA	Ventimiglia		La Baverita					
VENTIMIGLIA	Ventimiglia		Margherita					
VENTIMIGLIA	Ventimiglia		Sorrento					
VENTIMIGLIA	Ventimiglia				Un mare di Fiori			
VENTIMIGLIA	Ventimiglia				lo Scoiattolo			
VENTIMIGLIA	Ventimiglia				La ciapeleta			
VENTIMIGLIA	Ventimiglia				Agriturismo Draco Citri			
VENTIMIGLIA	Ventimiglia				Agriturismo Terra di Mare			
VENTIMIGLIA	Ventimiglia				Un mare di Fiori			
VENTIMIGLIA	Ventimiglia				Agriturismo Locanda dei Boi			

CITTA'	PROVINCIA E VALLATA	HOTEL	B&B	CAMPING	AGRITURISMO	CASA VACANZA/RESIDENCE	ALTRO (affittacamere) / Ostello	nota su apertura
VENTIMIGLIA	Ventimiglia					Modern Holiday Home with Sea View in Ventimiglia		
VENTIMIGLIA	Ventimiglia					Locazione turistica Donatella		
VENTIMIGLIA	Ventimiglia					The loft		
VENTIMIGLIA	Ventimiglia					Appartamento Villa Mare Blu 1° piano su 2 livelli		
VENTIMIGLIA	Ventimiglia					Villa Garnier - casa per ferie		
VENTIMIGLIA	Ventimiglia					Riviera		
VENTIMIGLIA	Ventimiglia					La casa della zia		
VENTIMIGLIA	Ventimiglia					La casa di Mery		
VENTIMIGLIA	Ventimiglia					Villa montefontane		
VENTIMIGLIA	Ventimiglia					Gaia Vacanze Holiday Apartment		
VENTIMIGLIA	Ventimiglia					Appartamento Casarina		
VENTIMIGLIA	Ventimiglia					Casaluna		
VENTIMIGLIA	Ventimiglia					Villa Montefontane		
VENTIMIGLIA	Ventimiglia					Casa vacanze Pia		
VENTIMIGLIA	Ventimiglia					Appartamento Torrione		
VENTIMIGLIA	Ventimiglia					Appartamento vacanze il Mezzanino		
VENTIMIGLIA	Ventimiglia					La casa di Isa		
VENTIMIGLIA	Ventimiglia					Casa Celeste		
VENTIMIGLIA	Ventimiglia					romntic casa Lorenzina		
VENTIMIGLIA	Ventimiglia					Casa al Mare		
VENTIMIGLIA	Ventimiglia					Un Mare di Fiori		
VENTIMIGLIA	Ventimiglia					Marina San Giuseppe		

CITTA'	PROVINCIA E VALLATA	HOTEL	B&B	CAMPING	AGRITURISMO	CASA VACANZA/RESIDENCE	ALTRO (affittacamere) / Ostello	nota su apertura
VENTIMIGLIA	Ventimiglia					Beau Duplex Renove Vintimille Vieille Ville		
VENTIMIGLIA	Ventimiglia					APPARTAMENTO MEDIEVALE CITTÀ DI VENTIMILLE CON VISTA MARE E PETITE SAN MICHELE		
VENTIMIGLIA	Ventimiglia					Nervia 21		
VENTIMIGLIA	Ventimiglia					Appartamento Ernestina		
VENTIMIGLIA	Ventimiglia					Beverita		
AIROLE	Imperia, Bassa Val Roja					Casa al fiume		
AIROLE	Imperia, Bassa Val Roja					Vicino al cielo		
AIROLE	Imperia, Bassa Val Roja					Casa Trucchi		
AIROLE	Imperia, Bassa Val Roja					Appartamento host Serena		
AIROLE	Imperia, Bassa Val Roja					Holiday home at host patrick		
AIROLE	Imperia, Bassa Val Roja					Stylish Character Apartment in Historic Village, host peter		
AIROLE	Imperia, Bassa Val Roja		Casa Luisa					
OLIVETTA	Imperia, Val Bevera		Ca da Franco					
OLIVETTA	Imperia, Val		Olivetta San					

CITTA'	PROVINCIA E VALLATA	HOTEL	B&B	CAMPING	AGRITURISMO	CASA VACANZA/RESIDENCE	ALTRO (affittacamere) / Ostello	nota su apertura
	Bevera		Michele					
OLIVETTA	Imperia, Val Bevera		casa tra gli Ulivi					
OLIVETTA	Imperia, Val Bevera		Casa Serena					
OLIVETTA	Imperia, Val Bevera					Fin våning med fantastisk utsikt		
OLIVETTA	Imperia, Val Bevera					Maison avec jardin		
OLIVETTA	Imperia, Val Bevera					rancho		
OLIVETTA	Imperia, Val Bevera					casa Luna Ciantri		
OLIVETTA	Imperia, Val Bevera					La casa di Remo		
OLIVETTA	Imperia, Val Bevera					Villa Marie		
OLIVETTA	Imperia, Val Bevera					Intera casa host Loic		

VILLE	POSITIONNER	HÔTELLERIE	HÔTELLERIE DE PLEIN AIR	HÉBERGEMENT LOCATIF	HÉBERGEMENT COLLECTIF	DESCRIPTION	CARACTÉRISTIQUES
TENDE	Alpes Maritimes - Valle Roya						
TENDE	12 place de la République 06430 – Tende	Hôtel du Centre				Siitué au cœur de Tende, à quelques pas de la gare, un hôtel pour la découverte du village et de ses environs. Idéalement situé à proximité de toutes commodités comme la gare et un arrêt de bus. Il vous accueille aux portes du Parc National du Mercantour	Type : Hôtel Nombre de chambres déclarées par l'hôtelier : 16
TENDE	Chemin Sainte-Catherine 06430 – Tende				Gîte Les Carlines	Magnifique vue panoramique sur le village de Tende et les montagnes. Grande capacité, idéal pour une étape de randonnée ou une envie de tranquillité, gîte en gestion libre.	Type : Gîte d'étape/séjour Labels : 2 épis Types d'hébergement : Chambres, Lit Simple Types d'habitation : Maison, Chambres

VILLE	POSITIONNER	HÔTELLERIE	HÔTELLERIE DE PLEIN AIR	HÉBERGEMENT LOCATIF	HÉBERGEMENT COLLECTIF	DESCRIPTION	CARACTÉRISTIQUES
TENDE	15 rue Cotta 06430 – Tende			Meublé de tourisme Caroline Laurent		Studio d'une pièce pouvant accueillir 2 personnes.	Type : Meublés et Gîtes Capacité maximum : 2 Types d'habitation : Construction ancienne, Studio
TENDE	19 avenue 16 Septembre 1947 06430 – Tende			Meublé de Tourisme Gilles Lejean		Studio de 25m2 au 1er étage, dans le village. Pièce principale, cuisine équipée, expo est. Canapé lit 2 places, 1 fauteuil convertible 1 place. lave linge, télé, cagibi.	Type : Meublés et Gîtes Classement : 2 étoiles Capacité maximum : 3 Capacité : 3 Types d'habitation : Studio
TENDE	Chalet l'Escapade - chemin de Storze 06430 – Tende			Meublé de Tourisme Liliane Guyot		Studio au RDC dans une villa à quelques minutes du centre au calme.	Type : Meublés et Gîtes Classement : 2 étoiles Capacité maximum : 3 Capacité : 3
TENDE	Hameau de Castérino 06430 – Tende				Refuge de Fontanalbe	Charmant refuge de montagne situé au coeur du Parc national du Mercantour. Site archéologique à découvrir par la Voie Sacrée. Le parcours d'interprétation est libre mais le site complet hors sentier est à visiter obligatoirement avec un guide.	Type : Refuge Types d'hébergement : Dortoir Types d'habitation : Chalet d'altitude

VILLE	POSITIONNER	HÔTELLERIE	HÔTELLERIE DE PLEIN AIR	HÉBERGEMENT LOCATIF	HÉBERGEMENT COLLECTIF	DESCRIPTION	CARACTÉRISTIQUES
TENDE	Chalet l'Escapade - chemin de Storze 06430 – Tende			Meublé de Tourisme Liliane Guyot 2		2 pièces, 48 m ² , RDC, à quelques minutes du centre, au calme.	Type : Meublés et Gîtes Classement : 2 étoiles Capacité maximum : 4 Capacité : 4 Types d'habitation : Appartement, Maison, Logement dans maison
TENDE	5 ruelle du Riou 06430 - Tende			Meublé de Tourisme Catherine Gatti		Maison individuelle de 100m ² , dans le vieux village, de plein pied Deux chambres, pourvues chacune d'un lit deux places. Avec fenêtres. Terrasse de 40m ² , balcon TV, DVD, cheminée, chauffage central Lit bébé. Animaux acceptés si de petite taille	Type : Meublés et Gîtes Capacité maximum : 4 Capacité : 4 Types d'habitation : Logement dans maison
TENDE	5 place de la République 06430 – Tende			Meublé de Tourisme Luc Dattas		Appartement moderne, complètement équipé. Grand espace cuisine-salon- séjour. Couloir suffisamment spacieux pour s'y installer pour le repos. 2 grandes chambres bien lumineuses avec vue montagne et village. Balcon sur toute la longueur du logement.	Type : Meublés et Gîtes Classement : 3 étoiles Capacité maximum : 4 Capacité : 4 Types d'habitation : Appartement

VILLE	POSITIONNER	HÔTELLERIE	HÔTELLERIE DE PLEIN AIR	HÉBERGEMENT LOCATIF	HÉBERGEMENT COLLECTIF	DESCRIPTION	CARACTÉRISTIQUES
TENDE	Rue Jean Médecin Saint-Dalmas de Tende 06430 – Tende	Hôtel Le Prieuré				Situé dans la Haute Vallée de la Roya, cet ancien monastère vous accueille dans un cadre verdoyant, au pied de la vallée des Merveilles et du mont Bégo, avec chambres décorées et personnalisées avec meubles anciens et un équipement moderne.	Type : Hôtel - Restaurant Classement : 2 étoiles
TENDE	6 montée des Fleurs 06430 - Tende			Meublé de Tourisme Marie Dugeay		Maison en triplex, 3 pièces dans le vieux village, 53m ² . Salon avec balcon et vue dégagée sur le vieux village, coin cuisine, avec canapé lit 2 places. Chambre1 en RDC avec fenêtre vue sur rue, 2 lits simples; Chambre 2 au 2e étage avec 1 lit double.	Type : Meublés et Gîtes Classement : 3 étoiles Capacité maximum : 6 Capacité : 6 Types d'habitation : Habitations mitoyennes, Maison
TENDE	06430 – Tende			Meublé de Tourisme Gabrielle Barral		Appartement T1 de 35 m ² au 1er étage dans le village historique.	Type : Meublés et Gîtes Capacité maximum : 2
TENDE	21 rue de l'Eglise 06430 – Tende			Meublé de Tourisme Villa-Vega		Maison de village indépendante sur 4 niveaux, au cœur du village. Cuisine indépendante et équipée, séjour 30 m ² avec cheminée à double foyer, 3 chambres, SDB avec baignoire et deux WC (un indépendant). Balcons à tous	Type : Meublés et Gîtes Capacité maximum : 8 Capacité : 8

VILLE	POSITIONNER	HÔTELLERIE	HÔTELLERIE DE PLEIN AIR	HÉBERGEMENT LOCATIF	HÉBERGEMENT COLLECTIF	DESCRIPTION	CARACTÉRISTIQUES
						les étages et cour commune fermée.	
TENDE	179 rue de France 06430 – Tende			Meublé de Tourisme Stéphane Dumartheray		2 pièces en duplex, dans une maison de village, au 1er étage , 35 m ² . Capacité : 2+2 personnes. Salle à manger avec coin cuisine équipée, 1 canapé-lit 2 places, 2 balcons terrasses exposés au sud. Chambre : 15 m ² , un lit + mezzanine, avec 1 lit 2 places.	Type : Meublés et Gîtes Capacité maximum : 4 Capacité : 4 Types d'habitation : Duplex
TENDE	6 rue André Carabalona 06430 – Tende			Meublé de Tourisme Roland Bourgery		Studio, 24 m ² + mezzanine 6m ² , au 3ème étage, à l'entrée du vieux Tende. Studio meublé de caractère, 3 fenêtres et balcon vue sur massif du Marguareis. Accès voiture possibilité de parking. Ambiance chaleureuse bois et pierre de Tende	Type : Meublés et Gîtes Capacité maximum : 5
TENDE	22 avenue Aimable Gastaud 06430 –			Meublé de Tourisme Pierre Sedent		Meublé de tourisme de 4 personnes dans un immeuble au 2e étage (sans ascenseur) dans le village.	Type : Meublés et Gîtes Capacité maximum : 4 Capacité : 4 Types d'habitation :

VILLE	POSITIONNER	HÔTELLERIE	HÔTELLERIE DE PLEIN AIR	HÉBERGEMENT LOCATIF	HÉBERGEMENT COLLECTIF	DESCRIPTION	CARACTÉRISTIQUES
	Tende					Séjour avec balcon.	Appartement, Immeuble/Résidence
TENDE	5 rue Colonel Lonardi 06430 – Tende			Meublé de Tourisme Le Curumbe - Gîte Le Nid d'Aigles		Le Nid d'Aigles, gîte de grand cachet, occupe une authentique maison de village en étages. Sa situation exceptionnelle vous offre une vue magnifique sur le village et les montagnes.	Type : Meublés et Gîtes Classement : 2 étoiles Capacité maximum : 6 Capacité : 6
TENDE	11 Montée III Béatrice Lascaris 06430 – Tende			Meublé de Tourisme Jacques Seltz		Studio, 40m ² + 10m ² (mezzanine), dans une maison de village, proche commerces, accès RDC. Exposition est. Salon de 30 m ² avec baie vitrée sur toute la largeur Hauteur sous faîtière de 5m.	Type : Meublés et Gîtes Capacité maximum : 4 Capacité : 4 Types d'habitation : Appartement, Maison
TENDE	Lieu-dit Barun 06430 – Tende			Meublé de Tourisme Gilles Lejean 2		3 pièces en duplex de 47 m ² sur une colline, à 6 km du village, Séjour de 22 m ² avec cuisine équipée + canapé-lit (2 places). 2 chambres de 9,3 m ² avec lit 2 pers. 1 chambre de 9,6 m ² avec lit 2 pers. Terrasse de 20 m ² .	Type : Meublés et Gîtes Classement : 2 étoiles Capacité maximum : 6 Capacité : 6 Types d'habitation : Logement dans maison

VILLE	POSITIONNER	HÔTELLERIE	HÔTELLERIE DE PLEIN AIR	HÉBERGEMENT LOCATIF	HÉBERGEMENT COLLECTIF	DESCRIPTION	CARACTÉRISTIQUES
						Exposé au sud-est.	
TENDE	Villa isola RD 6204 06430 – Tende			Meublé de Tourisme Gilbert Cano		Séjour comportant 2 fenêtres, exposées à l'est avec vue sur montagne et coin cuisine. Chambre avec fenêtre et 2 lits 1 place et 1 lit 2 places, TV, cour commune, terrasse de 3m ² . Animaux acceptés si de petite taille.	Type : Meublés et Gîtes Capacité maximum : 4 Capacité : 4
TENDE	Hameau de Castérino 06430 – Tende	Auberge Sainte Marie- Madeleine				Accès perturbés suite à la tempête Alex, veuillez contacter le prestataire pour informations. Auberge familiale à l'ambiance chaleureuse où la douce chaleur du poêle à bois et la convivialité de la maison vous attendent avant ou après une randonnée	Type : Hôtel - Restaurant Nombre de chambres déclarées par l'hôtelier : 7

VILLE	POSITIONNER	HÔTELLERIE	HÔTELLERIE DE PLEIN AIR	HÉBERGEMENT LOCATIF	HÉBERGEMENT COLLECTIF	DESCRIPTION	CARACTÉRISTIQUES
TENDE	6 bis rue Operto 06430 – Tende			Meublé de Tourisme Bernard Juzot		2 pièces duplex, au coeur du vieux village, RDC 54 m ² dans maison de village.	Type : Meublés et Gîtes Classement : 3 étoiles Capacité maximum : 5 Capacité : 5
TENDE	06430 – Tende				Refuge des Merveilles	Le refuge est situé sur les bords du lac long supérieur, au cœur des gravures rupestres de la vallée des Merveilles, entouré de nombreux lacs et sommets : Bégo, Grand Capelet, Cime du Diable...	Type : Refuge Agréments : Préfectoral pour l'accueil des mineurs en été, Préfectoral pour l'accueil des mineurs en hiver
TENDE	Hameau de la Minière de Vallauria Castérino 06430 – Tende				Neige et Merveilles	Accès perturbés suite à la tempête Alex, veuillez contacter le prestataire pour informations. Randonneurs, familles, groupes, ce centre de loisirs vous accueille dans un authentique village de mineurs restauré. Au choix hébergement simple ou restauration.	Type : Gîte d'étape/séjour Agréments : Ministère de l'Education Nationale - 0698.10, Direction Départementale de la Cohésion Sociale - 006163082
TENDE	Hameau de Viévola-Tende 06430 – Tende			Chambre d'Hôtes La Vieille Maison Biselli		Les chambres et la salle de restaurant sont décorées avec des objets du XIXème siècle. Un jardin surmonté d'une pergola accueille les clients pour des petits déjeuners copieux, dans un	Type : Chambre d'hôtes Capacité maximum : 7

VILLE	POSITIONNER	HÔTELLERIE	HÔTELLERIE DE PLEIN AIR	HÉBERGEMENT LOCATIF	HÉBERGEMENT COLLECTIF	DESCRIPTION	CARACTÉRISTIQUES
						espace naturel et relaxant.	
TENDE	23 bis rue de France 06430 – Tende			Meublé de Tourisme Tony Berlingeri		Appartement T2, 47 m ² , au 1er étage, dans le centre du village Séjour avec canapé convertible et TV, cuisine salle à manger séparée, chambre séparée avec lit 2 places. Appartement non fumeurs Station de ski nordique à Castérino Capacité : 4 personnes.	Type : Meublés et Gîtes Classement : 2 étoiles
TENDE	Chemin Sainte-Catherine 06430 – Tende			Meublé de tourisme Catherine Gobbi		Studio au RDC, 23 m ² , dans le vieux village, au calme avec une vue panoramique imprenable sur les montagnes, le village médiéval et la vallée, exposé sud. Pièce principale avec belle vue, un convertible 2 places, coin cuisine, WC séparés.	Type : Meublés et Gîtes Capacité maximum : 2 Labels : 2 épis Types d'habitation : Studio
TENDE	06430 – Tende				Refuge de la Valmasque	Sur les bords du Lac Vert, au-dessus du haut du vallon de la Valmasque, dans un univers de roches et de	Type : Refuge Types d'hébergement : Dortoir Agréments : Préfectoral pour l'accueil des mineurs en été

VILLE	POSITIONNER	HÔTELLERIE	HÔTELLERIE DE PLEIN AIR	HÉBERGEMENT LOCATIF	HÉBERGEMENT COLLECTIF	DESCRIPTION	CARACTÉRISTIQUES
						gazon ras, un refuge réconfortant rénové en 1984, ouvert sur une grande et belle terrasse.	
TENDE	2 montée Fulvio Baldi 06430 – Tende			Meublé de Tourisme Alain Giorni		Agréable 2 pièces de plain-pied de 45 m ² avec chambre, cuisine, salon, accessible à pied. Près de la « Place du TRAOU » (place Colonel Guido) au coeur du village médiéval Accès facile par la rue de France à 500 m des commerces.	Type : Meublés et Gîtes Classement : 2 étoiles Capacité maximum : 4 Capacité : 4 Types d'habitation : Appartement, Construction ancienne
TENDE	12, rue Maurice Sassi 06430 – Tende			Meublé de tourisme Leja		Au coeur du village médiéval de Tende, appartement à la déco moderne, très clair, récemment rénové. En rez-de-chaussée d'une maison indépendante, à deux pas des commerces.	Type : Meublés et Gîtes Capacité maximum : 4 Types d'habitation : Construction ancienne, Appartement
TENDE	Barun 06430 – Tende		Camping chez l'habitant Picopié			Bienvenue à Picopié. Accès par 7 km de piste. Vue dégagée sur la montagne. Deux hectares de terrain, sur des terrasses herbeuses plates entourées de pins sylvestre. Calme, aucune habitation à l'horizon. Oiseaux, chevreuils et cerfs	Type : Camping

VILLE	POSITIONNER	HÔTELLERIE	HÔTELLERIE DE PLEIN AIR	HÉBERGEMENT LOCATIF	HÉBERGEMENT COLLECTIF	DESCRIPTION	CARACTÉRISTIQUES
						si discrétion...	
LA BRIGUE	Alpes Maritimes - Valle Roya						
LA BRIGUE	rue Spinelli 06430 - La Brigue			Gîte Orée des Merveilles		Gîte situé au coeur du village proche du patrimoine historique à visiter, des petits commerces et restaurants. Départs de sentiers de randonnées et VTT à proximité.	Type : Meublés et Gîtes Classement : 2 étoiles Capacité maximum : 3
LA BRIGUE	3 rue Vincent Ferrier 06430 - La Brigue	Hôtel Le Mirval				A l'entrée du village médiéval de la Brigue, connu notamment pour y abriter Notre Dame des Fontaines, cet hôtel du début du siècle (1893), entièrement rénové, vous permettra de goûter au calme des nuits de montagne à l'écart de la route nationale (2 km).	Type : Hôtel - Restaurant Nombre de chambres déclarées par l'hôtelier : 18
LA BRIGUE	Chemin St Jean 06430 - La Brigue			Gîte Le Pra Reound		Gîte indépendant à l'ambiance familiale tout confort à 5 minutes à pied du centre du village.	Type : Meublés et Gîtes Capacité maximum : 8 Types d'habitation : Maison

VILLE	POSITIONNER	HÔTELLERIE	HÔTELLERIE DE PLEIN AIR	HÉBERGEMENT LOCATIF	HÉBERGEMENT COLLECTIF	DESCRIPTION	CARACTÉRISTIQUES
LA BRIGUE	1 place Saint Martin 06430 - La Brigue	Hôtel Fleur des Alpes				Hôtel-restaurant familial situé au coeur du village historique et en bord de rivière. Vue imprenable sur les montagnes environnantes. Parking gratuit face à l'établissement.	Type : Hôtel - Restaurant Nombre de chambres déclarées par l'hôtelier : 10
LA BRIGUE	Vallée des Prés 06430 - La Brigue				Gîte de Val des Prés	Un gîte 5 couchages au calme en pleine nature à quelques kilomètres du village. Tout équipé et grand confort vue sur le bassin d'eau et les montagnes. Proche départ de randonnées ou piste VTT. Idéal pour les amoureux de la nature et du calme.	Type : Gîte d'étape/séjour
LA BRIGUE	Chemin de Saint Jean 06430 - La Brigue		Camping Le Pra Reound			Aire naturelle de camping, en bord de rivière	Camping Le Pra Reound
LA BRIGUE	2 place Saint Martin 06430 - La Brigue	Auberge St Martin				De la terrasse ensoleillée aux chaleureuses voûtes en pierres, vous pourrez découvrir nos spécialités culinaires. L'imprenable vue de ses chambres sur les monts environnants est une invitation au rêve.	Type : Hôtel - Restaurant Nombre de chambres déclarées par l'hôtelier : 9

VILLE	POSITIONNER	HÔTELLERIE	HÔTELLERIE DE PLEIN AIR	HÉBERGEMENT LOCATIF	HÉBERGEMENT COLLECTIF	DESCRIPTION	CARACTÉRISTIQUES
FONTAN	Alpes Maritimes - Valle Roya						
FONTAN	place du Four 06540 - Fontan	Hébergement locatif		Meublé de tourisme le Fontannais		La commune a aménagé ce gîte dans une maison au cœur du village. Fontan se situe au centre de la vallée escarpée de la Roya	Type : Meublés et Gîtes Capacité maximum : 4 Labels : 1 épi Types d'habitation : Appartement
FONTAN	avenue Théophile Bottone 06540 - Fontan	Hébergement locatif		Meublé de tourisme Le Moulin de La Source		Gîte indépendant dans un ancien moulin à farine entièrement rénové au bord de la Roya. Petite plage privative, solarium et grande terrasse pour profiter de la rivière et du soleil.	Type : Meublés et Gîtes Capacité maximum : 4 Labels : 3 épis Types d'habitation : Meublé indépendant
FONTAN	7 rue de la gare 06540 - Fontan	Hébergement locatif		Meublé de tourisme Ca 4 personnes		Rez-de-chaussée. Entrée, séjour, coin repas. 1 chambre (1 lit 2 pers.) et 1 chambre (2 lits 1 pers.). Cuisine indépendante. Salle de bains, wc indépendant. Parking. Chauffage électrique. Charges incluses. Forfait ménage/demande.	Type : Meublés et Gîtes Capacité maximum : 4 Capacité : 4 Labels : 2 épis Types d'habitation : Appartement
FONTAN	Quai Auguste Rosso La Tourette Fontan 06540 - Fontan	Hébergement locatif		Meublé de tourisme Ca 2 personnes		Studio au rez de chaussée d'une maison de village. Entrée, séjour (2 convertibles 2 pers), cuisine américaine (congélateur), salle d'eau avec wc. Terrasse avec mobilier de jardin. Barbecue	Type : Meublés et Gîtes Capacité maximum : 4 Labels : 2 épis

VILLE	POSITIONNER	HÔTELLERIE	HÔTELLERIE DE PLEIN AIR	HÉBERGEMENT LOCATIF	HÉBERGEMENT COLLECTIF	DESCRIPTION	CARACTÉRISTIQUES
						électrique. Charges incluses. Parking privatif.	
FONTAN	Descente de l'église Berghe inférieur 06540 - Fontan	Hébergement locatif		Chambre d'hôtes Le Berghon		Le Berghon, maison traditionnelle au toit de lauzes violines typiques bâtie entièrement restaurée au cœur d'un hameau perché dans une châtaigneraie séculaire. Nous sommes heureux de vous faire partager notre passion pour cette merveilleuse région.	Type : Chambre d'hôtes Classement : Non Classé Capacité maximum : 14 Types d'habitation : Construction ancienne, Construction récente, Logement dans maison, Studio
SAORGE	Alpes Maritimes - Valle Roya						
SAORGE		Chambre d'hôtes Au Temps Qu'On Sème					
SAORGE		Chambre d'hôtes Ca Da Barrera					
SAORGE		Chambre d'hôtes Gîte Bergiron					

VILLE	POSITIONNER	HÔTELLERIE	HÔTELLERIE DE PLEIN AIR	HÉBERGEMENT LOCATIF	HÉBERGEMENT COLLECTIF	DESCRIPTION	CARACTÉRISTIQUES
SAORGE					A Paillera		
BREIL	Alpes Maritimes - Valle Roya						
BREIL	480C, quartier Cians 06540 06540 - Breil-sur-Roya			Chambre d'hôtes Liegeois Martine		chambre dans maison individuelle	Type : Chambre d'hôtes
BREIL	Quartier Borgogne A Ca Veia Hameau de Libre 06540 - Breil-sur-Roya			Meublé de Tourisme Cuccinelli		Situé dans le Hameau de Libre, havre de paix, à quelques kilomètres de Breil-sur-Roya	Type : Meublés et Gîtes Capacité maximum : 3
BREIL	3043 route du col de Brouis 06540 - Breil-sur-Roya			Meublé de tourisme Le Bourg 2		Maison indépendante située à 3 km du village sur la route du col de Brouis, au cœur d'une oliveraie de 6000m ² et offrant une magnifique vue sur la vallée de la Roya. Produits oléicoles sur place.	Type : Meublés et Gîtes Capacité maximum : 4 Capacité : 4 Labels : 2 épis
BREIL	1390 Voie de la 1ère DFL 06540 - Breil-sur-Roya			Meublé de Tourisme Chez Christophe		Cette maison indépendante, tout confort, au décor rustique très soigné est située à 1km300 du village de Breil -sur-Roya.	Type : Meublés et Gîtes Capacité maximum : 4

VILLE	POSITIONNER	HÔTELLERIE	HÔTELLERIE DE PLEIN AIR	HÉBERGEMENT LOCATIF	HÉBERGEMENT COLLECTIF	DESCRIPTION	CARACTÉRISTIQUES
BREIL	La Giandola 06540 - Breil-sur-Roya			Meublé de Tourisme Benouhab		Maison individuelle avec terrasse et jardin aux portes du village de Breil sur Roya	Type : Meublés et Gîtes Capacité maximum : 6 Types d'habitation : Maison
BREIL	Quartier Giastève Hameau de Libre 06540 - Breil- sur-Roya			Meublé de tourisme Gastaldi		Gîte situé sur le hameau de Libre à 10km du centre du village de Breil sur Roya	Type : Meublés et Gîtes Capacité maximum : 6
BREIL	Quartier Giastève Hameau de Libre 06540 - Breil- sur-Roya			Meublé de tourisme Gastaldi 2 personnes		Gîte situé sur le hameau de Libre à 10km du centre du village de Breil sur Roya	Type : Meublés et Gîtes Capacité maximum : 2
BREIL	125 avenue de l'Authion 06540 - Breil- sur-Roya			Meublé de tourisme La Colombière		La Colombière est une charmante maison mitoyenne de 70 m ² , entièrement rénovée, située au cœur d'une large oliveraie et à 500 m du centre du village de Breil-sur-Roya,	Type : Meublés et Gîtes Capacité maximum : 6 Types d'habitation : Maison
BREIL	1460 chemin de Bourgemo 06540 06540 - Breil- sur-Roya			Meublé de tourisme Modestie		Meublé en rez de jardin pouvant accueillir 4 personnes	Type : Meublés et Gîtes Capacité maximum : Types d'habitation : Appartement, Maison, Meublé indépendant

VILLE	POSITIONNER	HÔTELLERIE	HÔTELLERIE DE PLEIN AIR	HÉBERGEMENT LOCATIF	HÉBERGEMENT COLLECTIF	DESCRIPTION	CARACTÉRISTIQUES
BREIL	143 Montée st Jean d'Ermi 06540 - Breil-sur-Roya			Meublé de tourisme "Montée St Jean de l'Ermi"		Situation à moins de 2 kms du cœur du village et des commerces, au calme dans les oliviers. En bordure de la Vallée des Merveilles, la commune de Breil englobe une partie du territoire du Parc National du Mercantour.	Type : Meublés et Gîtes Capacité maximum : 3 Labels : 2 épis Types d'habitation : Appartement, Maison
BREIL	3 couréou d'A Banca 06540 - Breil-sur-Roya			Chambre d'hôtes La Bonne Auberge		Situées au cœur du village, proche commerces, la chambre d'hôte La bonne Auberge possède 4 chambres.	Type : Chambre d'hôtes Capacité maximum : 15
BREIL	623, chemin du col d'Agnon 06540 - Breil-sur-Roya			Chambre d'hôtes La Tarantelle		"La Tarentelle" Chambre chez l'habitant à Breil-sur-Roya	Type : Chambre d'hôtes Capacité maximum : 2
BREIL	rue du château Hameau de Piène Haute 06540 - Breil-sur-Roya			Meublé de Tourisme Casa 4 Elementi		Joli appartement dans la nature, belle vue sur la montagne, dans le hameau de Piène Haute, à 10km du village de Breil sur Roya.	Type : Meublés et Gîtes Capacité maximum : 4
BREIL	181 Montée St. Jean d'Ermi 06540 - Breil-sur-Roya			Meublé de tourisme Rey Marino		Gîte avec terrasse ouvrant sur la vallée pour profiter du grand air. En bordure de la Vallée des Merveilles, la commune de Breil englobe une partie du territoire du	Type : Meublés et Gîtes Capacité maximum : 2 Capacité : 2 Labels : 2 épis Types d'habitation : Appartement, Maison,

VILLE	POSITIONNER	HÔTELLERIE	HÔTELLERIE DE PLEIN AIR	HÉBERGEMENT LOCATIF	HÉBERGEMENT COLLECTIF	DESCRIPTION	CARACTÉRISTIQUES
						Parc National du Mercantour.	Construction ancienne
BREIL	76 rue Pasteur 06540 - Breil-sur-Roya			Meublé de tourisme Rosier		Joli studio en RDC, au centre du village.	Type : Meublés et Gîtes Capacité maximum : 2
BREIL	3043 route du col de Brouis 06540 - Breil-sur-Roya			Meublé de tourisme Le Bourg 1		Située à 3 kms du village sur la route du col de Brouis, au coeur d'une oliveraie de 6000 m ² au calme. Le propriétaire possède un autre gîte dans une maison indépendante à 20 m. Idéal pour vous ressourcer et profiter du grand air.	Type : Meublés et Gîtes Capacité maximum : 4 Labels : 2 épis Types d'habitation : Appartement
BREIL	1627 route Notre Dame du Mont 06540 - Breil-sur-Roya			Meublé de tourisme La Source du Mont		Venez découvrir dans une oliveraie centenaire, un havre de paix niché dans un écrin de verdure dans la vallée de la Roya. Au centre d'une oliveraie, La Source Du Mont est un Gîte pour les amoureux de la nature, du calme qui ont envie de se ressourcer.	Type : Meublés et Gîtes Capacité maximum : 6 Capacité : 6 Labels : 3 épis Types d'habitation : Maison

VILLE	POSITIONNER	HÔTELLERIE	HÔTELLERIE DE PLEIN AIR	HÉBERGEMENT LOCATIF	HÉBERGEMENT COLLECTIF	DESCRIPTION	CARACTÉRISTIQUES
BREIL	1 rue Rostagni / 94 rue Pasteur 06540 - Breil-sur-Roya			Meublé de tourisme Ozanne Vigoureux		Beau gîte agréablement meublé avec jolie vue sur le plan d'eau au cœur du village de Breil-sur-Roya à proximité de tous commerces et services.	Type : Meublés et Gîtes Capacité maximum : 3 Labels : 2 épis
BREIL	52 rue Pasteur 06540 - Breil-sur-Roya	Hôtel - Restaurant La Bonne Auberge				Aux portes du parc National du Mercantour, en plein cœur du village dans la rue commerçante, la Bonne Auberge vous accueille toute l'année dans une ambiance traditionnelle.	Type : Hôtel - Restaurant Classement : 2 étoiles Nombre de chambres déclarées par l'hôtelier : 7
BREIL	4150 route du col de Brouis 06540 - Breil-sur-Roya			Meublé de tourisme Les lavandes de la Pinéa		Maison indépendante sur grand terrain clos implantée sur la route du Col de Brouis à 4 km du village de Breil-sur-Roya.	Type : Meublés et Gîtes Classement : 3 étoiles Capacité maximum : 7 Capacité : 7 Labels : 3 épis Types d'habitation : Maison, Construction ancienne, Meublé indépendant
SOSPEL	Région Provence-Alpes-Côte d'Azur, Département Alpes-Maritimes						

VILLE	POSITIONNER	HÔTELLERIE	HÔTELLERIE DE PLEIN AIR	HÉBERGEMENT LOCATIF	HÉBERGEMENT COLLECTIF	DESCRIPTION	CARACTÉRISTIQUES
SOSPEL	3 rue de la République 06380 – Sospel			Meublé De Tourisme Daniel Persicot		Charmant 2 pièces mansardé, rénové, situé dans le village au 4 ème étage.	Type : Meublés et Gîtes Capacité maximum : 4
SOSPEL	3 place Garibaldi 1er étage 06380 – Sospel			Meublé de Tourisme Maurice Gastaldi -Kerisit 1		Au coeur du village meublé de tourisme avec terrasse plein sud sans vis à vis	Type : Meublés et Gîtes Classement : 2 étoiles Capacité maximum : 2
SOSPEL	1, place Garibaldi 06380 – Sospel			Meublé de Tourisme Monique Liberman		Studio de 28 m2 en rez de jardin, tout confort, centre ville.	Type : Meublés et Gîtes Classement : 3 étoiles Capacité maximum : 2 Capacité : 2 Types d'habitation : Appartement, Construction ancienne, Immeuble/Résidence
SOSPEL	Route de Moulinet, Quartier Prebatajer,44 impasse des Prunus Gîte Le Brin de Paille 06380 – Sospel			Meublé de Tourisme Jean- Philippe Mari - La Bergerie		Gîte de charme de 35 m2 en pleine nature, entièrement rénové en 2018. Rez de jardin d'une ancienne ferme en pierre sur un terrain de 1,5 ha à 2 km du village (15 mn à pied). Espace détente extérieur : hamacs, transats, barbecue, tables, boulodrome.	Type : Meublés et Gîtes Classement : 3 étoiles Capacité maximum: 3 Capacité : 2 Types d'habitation: Logement dans maison, Meublé indépendant

VILLE	POSITIONNER	HÔTELLERIE	HÔTELLERIE DE PLEIN AIR	HÉBERGEMENT LOCATIF	HÉBERGEMENT COLLECTIF	DESCRIPTION	CARACTÉRISTIQUES
SOSPEL	Route de Moulinet, Quartier Prebatajer, 44 impasse des Prunus Gîtes "Le Brin de Paille" 06380 – Sospel			Meublé de Tourisme Jean-Philippe Mari - La Colline		Meublé de charme en pleine nature à 2 km du centre du village, au 1er étage d'une ancienne ferme en pierre, entièrement rénovée en 2018. Vous jouirez d'un espace détente à l'extérieur : hamacs, transats, barbecue, tables de picnic, terrain de pétanque.	Type : Meublés et Gîtes Classement : 3 étoiles Capacité maximum : 2 Capacité : 2 Types d'habitation : Logement dans maison, Meublé indépendant
SOSPEL	Stade Emmanuel Donato C.D. 2204 06380 – Sospel		Camping Municipal			Le camping municipal situé près du centre du village en bord de rivière vous accueille en période estivale.	Type : Camping
SOSPEL	chemin du Vier - Château de l'Agaisen 06380 – Sospel				Centre de vacances Flèche (La)	Le centre également appelé « Château de l'Agaisen » - Centre de vacances « La Flèche », est une ancienne demeure de maître. Assis au milieu d'une oliveraie de 4 hectares sur le flanc sud d'une colline, le centre surplombe le village.	Type : Centre de vacances
SOSPEL	7 boulevard de Verdun 06380 – Sospel	Hôtel Restaurant des Etrangers				Hôtel-restaurant familial situé à quelques pas du centre.	Type : Hôtel - Restaurant Nombre de chambres déclarées par l'hôtelier : 30

VILLE	POSITIONNER	HÔTELLERIE	HÔTELLERIE DE PLEIN AIR	HÉBERGEMENT LOCATIF	HÉBERGEMENT COLLECTIF	DESCRIPTION	CARACTÉRISTIQUES
SOSPEL	3 avenue Jean Médecin 06380 – Sospel	Hôtel Restaurant Hostellerie du Pont Vieux				Petit hôtel-restaurant situé en face du Pont Vieux, à deux pas des commerces et services. Ambiance familiale.	Type : Hôtel - Restaurant Nombre de chambres déclarées par l'hôtelier : 7
SOSPEL	chemin du Paraïs Quartier la Vasta 06380 – Sospel		Camping Le Mas Fleuri			Aux portes du Mercantour, de la Vallée des Merveilles, site exceptionnel de la Côte d'Azur, à 30 mn de la Mer et à 15 kms de l'autoroute où nous vous attendons pour vous faire découvrir un cadre unique connu pour son ensoleillement et son climat .	Type : Camping Classement : 2 étoiles
SOSPEL	164, Impasse des Chats La Coletta 06380 – Sospel			Meublé de Tourisme Courtois l'Heureux		Maison de campagne de 150 m2 à 2 km du centre du village. très ensoleillée avec vue sur les montagnes et sur le village.	Type : Meublés et Gîtes Capacité maximum : 6
SOSPEL	Quartier Bérins 06380 – Sospel			Meublé de Tourisme Clément Saramito		Grand studio de 40 m2 situé dans une villa en rez-de-jardin à 2 km du village	Type : Meublés et Gîtes Capacité maximum : 4
SOSPEL	1, Montée des Romains 06380 – Sospel			Meublé de Tourisme Huynh Van Long		Appartement de 3 pièces bien ensoleillé donnant sur une rue piétonne. Vue dégagée sur la montagne et la vallée.	Type : Meublés et Gîtes Capacité maximum : 4 Types d'habitation : Appartement
SOSPEL	14 Boulevard Charles de Gaulle			Meublé de Tourisme Jacques Prouvost		Appartement dans une bastide très calme de l'après-guerre, très lumineux, vue	Type : Meublés et Gîtes Types d'habitation : Appartement, Construction

VILLE	POSITIONNER	HÔTELLERIE	HÔTELLERIE DE PLEIN AIR	HÉBERGEMENT LOCATIF	HÉBERGEMENT COLLECTIF	DESCRIPTION	CARACTÉRISTIQUES
	06380 – Sospel					imprenable sur les collines et les montagnes.	ancienne, Immeuble/Résidence
SOSPEL	Place Malpertus 06380 – Sospel			Meublé de Tourisme Jill Gehrke		Appartement de 3 pièces mezzanine situé au 5 ème étage avec ascenseur dans un immeuble récemment rénové.	Type : Meublés et Gîtes Capacité maximum : 4 Types d'habitation : Immeuble/Résidence, Duplex
SOSPEL	Résidence Le Palais du Golf 06380 – Sospel			Meublé de Tourisme Nicolas-Rabottin		Appartement de charme de 60 m2 rénové au 1er étage. A moins de 2 km du village	Type : Meublés et Gîtes
SOSPEL	Villa Raphaël 4 boulevard de l'égalité 06380 – Sospel			Meublé de Tourisme Nicole Orsini-Gasperini		Grand studio de 40 m2 dans villa à 200 m du village.	Type : Meublés et Gîtes
SOSPEL	7 boulevard de Verdun 06380 - Sospel				Gîte Le Mercantour	En plein coeur de la verdoyante vallée de la Bévera, Sospel est un charmant village situé au sud du Parc National du Mercantour à 15 km de la Méditerranée et de la montagne, et à 7 km de la frontière italienne.	Type : Gîte d'étape/séjour
SOSPEL	La Vasta Supérieure 06380 – Sospel			Chambre d'hôtes Domaine du Paraïs		Chambres d'hôtes authentiques en pleine nature dans une maison de charme.	Type : Chambre d'hôtes Capacité maximum : 7 Types d'habitation : Maison, Chambres, Construction

VILLE	POSITIONNER	HÔTELLERIE	HÔTELLERIE DE PLEIN AIR	HÉBERGEMENT LOCATIF	HÉBERGEMENT COLLECTIF	DESCRIPTION	CARACTÉRISTIQUES
							ancienne, Logement dans maison
SOSPEL	route du Col St Jean 06380 – Sospel			Chambre d'hôtes B & B		Studio indépendant à la campagne (proche de la mer) pour deux personnes ,dans une oliveraie, à 500m d'altitude Environnement de qualité, très calme. Cuisine d'été. Vue panoramique. Petit déjeuner self inclus.	Type : Chambre d'hôtes Capacité maximum : 2
SOSPEL	Route de Breil-Sospel Quartier St Gervais Nieya 06380 – Sospel			Chambre d'hôtes La Chapelle Saint-Gervais		Pour un jour ou plus, nous vous accueillons dans deux chambres d'hôtes au sein d'une ancienne ferme templière située à Sospel, aux portes du Parc du Mercantour, à 5 km de la frontière italienne et 20 minutes du bord de mer.	Type : Chambre d'hôtes Capacité maximum : 4 Types d'habitation : Logement dans maison, Ancien de caractère
SOSPEL	route du Col de Castillon 06380 – Sospel			Chambre d'hôtes Gaïa Luna		En pleine nature dans une maison écologique, un atelier d'artiste, des produits naturels et faits maisons. Séjour chez l'habitant. Chambre pour 1 ou 2 personnes + 1 enfant	Type : Chambre d'hôtes

VILLE	POSITIONNER	HÔTELLERIE	HÔTELLERIE DE PLEIN AIR	HÉBERGEMENT LOCATIF	HÉBERGEMENT COLLECTIF	DESCRIPTION	CARACTÉRISTIQUES
SOSPEL	Route de Sainte Marie 06380 – Sospel			Chambre d'Hôtes Villa Le Pourcel		Située à 800 m du centre du village, la villa Le Pourcel vous propose 2 chambres dans une villa neuve en bois. Location pour 2 nuits minimum.	Type : Chambre d'hôtes Capacité maximum : 4
SOSPEL	route de Castillon Quartier Fontan 06380 – Sospel			Chambre d'hôtes Les Iris		Maison d'hôte de charme au coeur du Parc National du Mercantour entre mer et montagne. Un vrai paradis des randonneurs et un havre de paix pour profiter d'un moment de doux far niente.	Type : Chambre d'hôtes Capacité maximum : 5 Types d'habitation : Chambres, Logement dans maison
SOSPEL	06380 – Sospel		Aire de camping-cars			Stationnement de camping-cars autorisé (hors ouverture du camping municipal) Borne de vidange à disposition. Ni eau, ni électricité.	Type : Aire de service/accueil camping-cars
SOSPEL	route de Moulinet 06380 – Sospel		Camping Domaine Sainte-Madeleine			Le Domaine Sainte Madeleine vous offre un séjour avec plusieurs options pour toute la famille, nature, calme détente.	Type : Camping Classement : 3 étoiles
SOSPEL	751 route de Berrins Quartier Berrins 06380 – Sospel			Meublé de Tourisme Massimiliano Berta		Appartement neuf de 2 pièces en rez-de chaussée d'une villa située sur 5000 mètres de terrain. Avec Parking privatif.	Type : Meublés et Gîtes Classement : 3 étoiles

VILLE	POSITIONNER	HÔTELLERIE	HÔTELLERIE DE PLEIN AIR	HÉBERGEMENT LOCATIF	HÉBERGEMENT COLLECTIF	DESCRIPTION	CARACTÉRISTIQUES
SOSPEL	3, Place Garibaldi 2 ème étage 06380 – Sospel			Meublé de Tourisme Maurice Gastaldi-Kerisit 2		appartement dans maison de village, situé au 2ème étage avec vue dégagée sur le village	Type : Meublés et Gîtes Classement : 1 étoile Capacité maximum : 2 Capacité : 2 Types d'habitation : Appartement, Maison, Construction ancienne
SOSPEL	route Col de Castillon 06380 – Sospel	Hôtel Restaurant L'Auberge Provençale				Véritable havre de paix, l'Auberge Provençale offre une vue panoramique sur le village et la vallée.	Type : Hôtel - Restaurant Classement : 2 étoiles Nombre de chambres déclarées par l'hôtelier : 12
SOSPEL	Chemin de la Puella 06380 – Sospel			Meublé de Tourisme Georges Blanc		2 pièces de 44 m2 dans une maison individuelle à 2 km du village, plain pied	Type : Meublés et Gîtes
SAORGE	Région Provence-Alpes-Côte d'Azur, Département Alpes-Maritimes						
SAORGE	Vallon Cairos - Maurion 06540 – Saorge			Meublé de tourisme Chapelle de Maurion - Gîte N°1		Gîte de la Chapelle de Maurion n° 1 : Rez-de-terrain. Entrée sur séjour, coin-cuisine. Charges comprises. Location de juin à septembre, uniquement du samedi au samedi.Gîte	Type : Meublés et Gîtes Capacité maximum : 4 Capacité : 4 Labels : 1 épi

VILLE	POSITIONNER	HÔTELLERIE	HÔTELLERIE DE PLEIN AIR	HÉBERGEMENT LOCATIF	HÉBERGEMENT COLLECTIF	DESCRIPTION	CARACTÉRISTIQUES
						communal situé dans une maison comprenant 2 Gîtes Ruraux, à 8 km du village.	
SAORGE	Vallon Cairos - Maurion 06540 – Saorge			Meublé de tourisme Chapelle de Maurion - Gîte N°2		Gîte de la Chapelle de Maurion n° 2 : Rez-de-terrain. Entrée sur séjour, coin-cuisine. Charges comprises. Location de juin à septembre, uniquement du samedi au samedi. Gîte communal situé dans une maison comprenant 2 Gîtes Ruraux, à 8 km du village.	Type : Meublés et Gîtes Capacité maximum : 4 Capacité : 4 Labels : 1 épi
SAORGE	92 rue Louis Perissol 06540 – Saorge			Meublé de Tourisme Fontana de Medge - Roya		Très bel appartement, plein sud, au deuxième étage, avec une vue imprenable sur la vallée et la rivière, Roya offre un espace de détente et de confort.	Type : Meublés et Gîtes Capacité maximum : 4 Capacité : 4
SAORGE	92 rue Louis Perissol 06540 – Saorge			Meublé de Tourisme Fontana de Medge - Cairos		Appartement très agréable, plein sud, au premier étage avec un balcon ouvrant sur la vallée, Cairos offre un espace chaleureux et intime.	Type : Meublés et Gîtes Capacité maximum : 3 Capacité : 3
SAORGE	Chemin derrière le Couvent - GR52A			Chambre d'hôtes Gîte Bergiron		C'est dans une chaleureuse chambre, entièrement rénoverée que vous trouverez le sommeil réparateur. Son	Type : Chambre d'hôtes Capacité maximum : 9 Types d'habitation : Construction ancienne, Ferme, Logement dans

VILLE	POSITIONNER	HÔTELLERIE	HÔTELLERIE DE PLEIN AIR	HÉBERGEMENT LOCATIF	HÉBERGEMENT COLLECTIF	DESCRIPTION	CARACTÉRISTIQUES
	06540 – Saorge					emplacement exceptionnel, son accueil chaleureux et sa bonne table ont fait sa réputation.	maison
SAORGE	Quartier le couvent 06540 – Saorge			Meublé de tourisme " A Paillera"		Belle rénovation d'un ancien pigeonnier tout en pierres pour ce gîte exposé plein sud dans le village piéton. Vue panoramique. Découvrez Saorge, village tibétain classé ainsi que son monastère monument historique.	Type : Meublés et Gîtes Classement : 2 étoiles Capacité maximum : 4 Capacité : 4 Labels : 2 épis Types d'habitation : Construction ancienne Agréments : Numéro d'enregistrement
SAORGE	1, rue du président Doumergue Esplanade Général de Gaulle 06540 – Saorge			Chambre d'hôtes Ca Da Barrera		Gîte / chambre d'hôtes écologique et très confortable, label Charmance, au cœur du village, dans une maison historique entièrement restaurée, ancienne Mairie et Ecole, construite sur les contreforts du château St-Georges aujourd'hui détruit.	Type : Chambre d'hôtes Capacité maximum : 10 Labels : 3 épis, Charmance Types d'habitation : Construction ancienne
SAORGE	97 rue Louis Périssol 06540 – Saorge			Chambre chez l'habitant "Au temps qu'on sème"		Deux chambres chez l'habitant, décorées avec beaucoup de goût et de créativité. Une superbe terrasse offre une vue imprenable sur la vallée de la Roya et les crêtes des	Type : Chambre chez un particulier Capacité maximum : 4 Types d'habitation : Chambres, Construction ancienne, Logement dans maison

VILLE	POSITIONNER	HÔTELLERIE	HÔTELLERIE DE PLEIN AIR	HÉBERGEMENT LOCATIF	HÉBERGEMENT COLLECTIF	DESCRIPTION	CARACTÉRISTIQUES
						montagnes plein sud.	
SAORGE	97 rue Louis Périssol 06540 - Saorge			Meublé de tourisme "Au temps qu'on sème"		Superbe appartement entier qui appelle au calme et à la sérénité, décoré avec beaucoup de goût et de créativité. Une superbe terrasse offre une vue imprenable sur la vallée de la Roya et les montagnes plein sud. Le magnifique jardin invite à la rêverie.	Type : Meublés et Gîtes Capacité maximum : 7 Types d'habitation : Chambres, Construction ancienne, Immeuble/Résidence, Logement dans maison
SAORGE	Elisabetta Pannelli Tapsell 06540 – Saorge			Meublé de tourisme Elisabetta Pannelli Tapsell		Au coeur du village médiéval de Saorge, ce meublé, très bien équipé, avec balcon s'ouvre sur la vallée et offre une vue imprenable plein sud, les crêtes des montagnes et le fleuve Roya.	Type : Meublés et Gîtes Capacité maximum : 3 Types d'habitation : Appartement, Construction ancienne, Meublé indépendant
SAORGE	92 rue Louis Perissol 06540 – Saorge			Meublé de Tourisme Fontana de Medge - Bendola		Appartement de caractère, plein sud, au troisième et dernier étage, avec une vue splendide sur les montagnes et la vallée, Bendola offre un espace optimal de bien-être et de convivialité.	Type : Meublés et Gîtes Capacité maximum : 4 Types d'habitation : Appartement, Maison, Construction ancienne

VILLE	POSITIONNER	HÔTELLERIE	HÔTELLERIE DE PLEIN AIR	HÉBERGEMENT LOCATIF	HÉBERGEMENT COLLECTIF	DESCRIPTION	CARACTÉRISTIQUES
SAORGE	85, rue Louis Périssol 06540 – Saorge			Meublé de tourisme Sennesal		Impeccable meublé de tourisme en plein centre du village médiéval de Saorge. Vous y serez au calme dans la quiétude de ce village authentique, qui vous permettra déconnexion et ressourcement, entre balades, baignades, patrimoine et animation du village.	Type : Meublés et Gîtes Capacité maximum : 4 Types d'habitation : Construction ancienne, Immeuble/Résidence, Meublé indépendant
CASTELLAR	Région Provence-Alpes-Côte d'Azur, Département Alpes-Maritimes						
CASTELLAR	3 ter rue Arson 06500 - Castellar			Meublé de Tourisme rue Arson		Vue imprenable dans le romantique village de Castellar à 15 minutes de la mer	Type : Meublés et Gîtes
CASTELLAR	06500 - Castellar			Meublé de tourisme Castellar		Maison de vacances avec séjour et cuisine en rdc. Une chambre parentale à l'étage, un espace nuit (3 lits gigone) et une salle de bains à l'étage.	Type : Meublés et Gîtes

VILLE	POSITIONNER	HÔTELLERIE	HÔTELLERIE DE PLEIN AIR	HÉBERGEMENT LOCATIF	HÉBERGEMENT COLLECTIF	DESCRIPTION	CARACTÉRISTIQUES
CASTELLAR	4943 route de Castellar 06500 - Castellar			Chambre d'Hôtes L'Aleandra		Sur la Côte d'Azur, à 500 m du village côtier de Castellar (altitude 380 m), trois chambres d'hôtes spacieuses vous ouvrent leurs portes toute l'année.	Type : Chambre d'hôtes Capacité maximum : 6
GORBIO	Région Provence-Alpes-Côte d'Azur, Département Alpes-Maritimes						
GORBIO	44 Chemin du Doyen A. Rochard 06500 – Gorbio		Camping Aire Naturelle La Giandola			A 8 km de la mer, 15 km de la frontière italienne, 15 km de Monaco. C'est un camping familial, calme, semi ombragé à 100m du village. Service réguliers de cars, randonnées, cadre agréable entre mer et montagne. 8 km de Menton. Site d'escalade.	Type : Aire naturelle
GORBIO	rue Garibaldi 06500 – Gorbio			Maison Raimondi - Gîte N°1		Gîte communal situé dans une maison de village mitoyenne comprenant 3 Gîtes Ruraux. Gorbio offre de multiples attraits : point de départ de randonnées sportives vers les villages de	Type : Meublés et Gîtes Capacité maximum : 2 Labels : 1 épi

VILLE	POSITIONNER	HÔTELLERIE	HÔTELLERIE DE PLEIN AIR	HÉBERGEMENT LOCATIF	HÉBERGEMENT COLLECTIF	DESCRIPTION	CARACTÉRISTIQUES
						Sainte-Agnès, Peille, Hameau des Cabrolles.	
GORBIO	rue Garibaldi 06500 – Gorbio			Maison Raimondi - Gîte N°2		Gîte communal situé dans une maison de village mitoyenne comprenant 3 Gîtes Ruraux. Gorbio offre de multiples attraits : point de départ de randonnées sportives vers les villages de Sainte-Agnès, Peille, Hameau des Cabrolles	Type : Meublés et Gîtes Capacité maximum : 2 Labels : 1 épi
GORBIO	rue Garibaldi 06500 - Gorbio			Maison Raimondi - Gîte N°3		Gîte communal situé dans une maison de village mitoyenne comprenant 3 Gîtes Ruraux. Gorbio offre de multiples attraits : point de départ de randonnées sportives vers les villages de Sainte-Agnès, Peille, Hameau des Cabrolles	Type : Meublés et Gîtes Capacité maximum : 2 Labels : 1 épi
MOULINET	Région Provence- Alpes-Côte d'Azur, Département Alpes-						

VILLE	POSITIONNER	HÔTELLERIE	HÔTELLERIE DE PLEIN AIR	HÉBERGEMENT LOCATIF	HÉBERGEMENT COLLECTIF	DESCRIPTION	CARACTÉRISTIQUES
	Maritimes						
MOULINET	place Saint-Joseph - Mairie 06380 - Moulinet				Gîte d'étape communal	Gîte communal d'étape situé au coeur du village. Ouvert toute l'année. Bâtiment communal entièrement rénové.	Type : Gîte d'étape/séjour
MOULINET	Ancien presbytère 06380 - Moulinet			Gîte N°5051		Gîte communal au 2ème étage d'une maison de village.	Type : Meublés et Gîtes Capacité maximum : 2 Capacité : 2 Labels : 1 épi
MOULINET	route de Turini 06380 - Moulinet		Camping à la ferme du Seuillet			Le Camping se situe à la sortie du village (2 km) en venant de Menton , et à l'entrée en arrivant du célèbre Col de Turini. Il ne compte que 7 emplacements au sein d'une châtaigneraie de 2 ha.	Type : Camping à la ferme
MOULINET	3 route de Turini 06380 - Moulinet			Meublé de Tourisme Mallevoy		Belle vue montagne, au calme	Type : Meublés et Gîtes Classement : 3 étoiles Capacité maximum : 2 Capacité : 2 Types d'habitation : Construction ancienne, Logement dans maison, Studio

VILLE	POSITIONNER	HÔTELLERIE	HÔTELLERIE DE PLEIN AIR	HÉBERGEMENT LOCATIF	HÉBERGEMENT COLLECTIF	DESCRIPTION	CARACTÉRISTIQUES
SAINTE-AGNÈS	Région Provence-Alpes-Côte d'Azur, Département Alpes-Maritimes						
SAINTE-AGNÈS	11 rue des comtes Leotardi Le Haut Village 06500 - Sainte-Agnès	Hébergement locatif		Gîte - Comtes Leotardi		Belle maison de village mitoyenne. Très belle rénovation par le propriétaire. Le raffinement de la décoration intérieure et confort, font de cet hébergement un agréable endroit pour passer de belles vacances.	Type : Meublés et Gîtes Capacité maximum : 4 Labels : 3 épis Types d'habitation : Habitations mitoyennes
SAINTE-AGNÈS	22 rue des Forteresses Le vieux village 06500 - Sainte-Agnès	Hébergement locatif		Gîte - La Cantina		Belle maison, joliment empierrée agrémentée de verdure et de fleurs... Le raffinement de la décoration intérieure et le confort, font de cet hébergement un petit nid douillet très apprécié des vacanciers.	Type : Meublés et Gîtes Capacité maximum : 4 Types d'habitation : Maison, Meublé indépendant
SAINTE-AGNÈS	100 rue des comtes Leotardi 06500 - Sainte-Agnès	Hébergement locatif		Gîte La Bergerie		Belle maison de village mitoyenne en pierres située au cœur de Ste Agnes. Le propriétaire a rénové cet habitat avec raffinement pour que cet hébergement	Type : Meublés et Gîtes Capacité maximum : 4 Labels : 3 épis

VILLE	POSITIONNER	HÔTELLERIE	HÔTELLERIE DE PLEIN AIR	HÉBERGEMENT LOCATIF	HÉBERGEMENT COLLECTIF	DESCRIPTION	CARACTÉRISTIQUES
						soit agréable non seulement à l'œil mais aussi en confort.	
SAINTE-AGNÈS	76 rue Sarrasins 06500 - Sainte-Agnès	Hôtel - Restaurant Le Saint-Yves				Le Saint-Yves vous propose 15 chambres, de 2 à 4 personnes, chacune équipée de sanitaires et douche et immergées dans le calme des montagnes du plus haut village côtier d'Europe	Type : Hôtel - Restaurant Nombre de chambres déclarées par l'hôtelier : 15
SAINTE-AGNÈS	213 chemin des vignes 06500 - Sainte-Agnès	Hébergement locatif		Chambre d'hôtes - Le Bois de la Maura		Appartement de 70 m ² tout neuf, 2 chambres, séjour, cuisine ouverte, grande terrasse paysagée et parking. Sauna + jacuzzi extérieur chauffé. Restauration bio, petit déjeuner copieux, table d'hôtes sur demande et ateliers créatifs pour enfants	Type : Chambre d'hôtes Capacité maximum : 6 Types d'habitation : Appartement

3. De nouvelles priorités dans les choix du touriste

De l'analyse globale de l'espace transfrontalier Italie - France, pour la période estivale 2021, une prédisposition considérable aux activités et excursions à réaliser en plein air, seul ou en petits groupes, et surtout en respectant le bon espacement. Ce sont les points les plus mis en évidence dans les offres touristiques pour l'été, également pour satisfaire le besoin des utilisateurs finaux du besoin, après tant de mois chacun dans leur propre maison, de passer le plus de temps possible en contact avec la nature. Telles sont les principales différences constatées entre les forfaits proposés avant l'urgence sanitaire de l'été 2019 et ceux d'aujourd'hui.

Dans la période précédant la pandémie, les forfaits touristiques visaient un tourisme de type œnogastronomique, de découverte des anciennes traditions rurales et des villages historiques et des excursions étaient donc proposées, activités culturelles, dégustations à effectuer en groupes et véhiculées par des forfaits "tout compris" avec le séjour dans des hôtels partenaires. Tourisme et œnogastronomie ont toujours, et encore plus ces dernières années, représenté un binôme de grand succès sur le territoire italien - français, en amenant le voyageur, avant même l'organisation du voyage, à choisir la destination, puis avec le passage des vacances, à choisir l'expérience à vivre, et enfin à percevoir la satisfaction et le souvenir de l'expérience vécue.

On assiste cependant en cette période, comme souligné précédemment, à une proposition d'activités à réaliser presque exclusivement en plein air et seul, en famille ou tout au plus en petits groupes. Certaines des vallées examinées, comme les vallées de la Vermentina et la vallée de la Roya, prévoyaient déjà par le passé une large série d'activités de plein air, puisque les tour-opérateurs opérant sur les territoires en question ont toujours eu une forte tradition d'organisation d'activités de plein air et ont rapidement mis en œuvre une série d'initiatives relatives au tourisme "lent".

Le slow tourism, qui signifie littéralement "tourisme lent", est une nouvelle façon de voyager de plus en plus populaire, qui surgit en réponse à la frénésie qui caractérise la vie quotidienne et qui ne permet pas de se détendre et de profiter des beautés environnantes. C'est une nouvelle philosophie qui se concentre sur les détails et accompagne le touriste à travers un voyage à la découverte de lieux cachés, de différentes cultures et de produits locaux, dans le plein respect de l'environnement, en procédant calmement et lentement afin de saisir chaque particularité extraordinaire. Habituellement, les voyages organisés comprennent des programmes denses en étapes, avec des horaires fixes, pour accompagner les touristes à visiter une multitude de lieux en peu de temps. De cette façon, cependant, le voyageur est incapable de s'immerger complètement dans l'expérience et de saisir la véritable essence locale. Pour cette raison, de plus en plus de

personnes recherchent un type de voyage différent, qui leur permette de vivre en contact avec la nature et de profiter pleinement de chaque lieu exploré.

Le touriste "slow" préfère les endroits peu fréquentés immergés dans la culture locale, pour en apprendre davantage sur les traditions, les coutumes et les traditions et pour vivre intensément chaque instant de son voyage . Un voyage "slow" est planifié de manière à ce qu'il soit durable dès les premières étapes, pour s'assurer que chaque détail est pensé dans le respect de l'environnement.

De plus, l'un des éléments les plus polluants de l'industrie du tourisme est le transport: pour cette raison, le tourisme lent tend à privilégier les moyens durables tels que le train ou le vélo, qui deviennent partie intégrante de l'expérience, permettant au touriste d'admirer la beauté de la région.

Le territoire étudié a décidé de miser résolument sur le "vert", et ce pour plusieurs raisons qui peuvent se résumer comme suit:

- Il y a un besoin d'attirer des groupes de touristes plus jeunes: il est inutile de nier que le territoire était intéressé, en ce qui concerne le tourisme plus "traditionnel", par des groupes d'âge moyen-supérieur de la population, alors que les groupes plus jeunes, plus attirés par les activités sportives ou en tout cas plus en contact avec la nature ont été peu attirés par les propositions et services proposés; avec les nouveaux forfaits, l'objectif est de récupérer ces bandes et de les conserver dans le temps, en profitant de la variété du territoire et de la relative proximité avec la côte;
- il existe une demande indéniable pour un tourisme "sûr" de la part des touristes, non seulement italiens, mais aussi et surtout d'Europe centrale et septentrionale, habitués traditionnels des lieux en question : il est évident que la disponibilité de grands espaces, la fréquentation des un contenu de niveau encore plus élevé de nombreuses localités (qui ont aussi de multiples attractions) va justement dans ce sens;
- de manière générale, le "vert" est aujourd'hui non seulement un aspect positivement perçu, mais aussi de tendance extrême et la possibilité de se concentrer sur cet atout, souvent disponible sans nécessiter d'investissements coûteux, répond précisément à cette demande actuelle du marché touristique. La présence d'environnements si différents les uns des autres (montagnes, mer, villages historiques, etc.), situés à une courte distance et de plus unis par un système de transport écologique tel que le chemin de fer (qui en soi est une attraction), cela ne fait rien mais accroître le rôle de ce territoire transfrontalier sur le marché touristique mondial et pas seulement des deux pays directement concernés.

Le tableau suivant présente un résumé de l'évolution des demandes et des habitudes des touristes :

COVID pré-urgence	Situation actuelle
Activités en plein air et à l'intérieur	Activités en plein air et à l'intérieur de manière organisée
Activités individuelles et de groupe	Activités individuelles ou en petits groupes
Liberté de choix	Tourisme sûr
Forfaits touristiques - Slow tourisme	Tourisme lent
Transferts en groupes / navettes / circuits	Transferts individuels pour rejoindre le point de départ des excursions en petit groupe avec distances de sécurité
Tour de type œnogastronomique, culturel lié aux anciennes traditions rurales et des villages historiques, forfait tout compris (voyage organisé, activités culturelles, dégustations + séjour à l'hôtel)	Tour de type œnogastronomique, culturel relatif aux anciennes traditions rurales et des bourgs historiques (transferts privés ou non organisés, activités culturelles, dégustations, tour à tour + séjour à l'hôtel/en autonomie)
Tourisme vert mais pas seulement	Tourisme vert en premier lieu, grands espaces
Âge moyen à élevé	Âge moyen-élevé, mais avec une plus grande présence de jeunes et de familles

3.1. Forfaits randonnées - naturalistes: Alta Via del Sale, Varmenagna, Valle Gesso.

La liaison Limone Piemonte - Vintimille, ainsi qu'en train, peut également être effectuée en trekking ou en pédalant avec un VTT. Cette connexion fait partie de la "Via del Sale".

L'**Alta Via del Sale** est une spectaculaire route de terre ex-militaire qui relie les Alpes piémontaises et françaises à la mer Ligure, serpente entre 1800 et 2100 mètres d'altitude le long du principal bassin versant alpin près de la frontière italo-française, traversant à mi-hauteur de la côte, cols alpins, virages en épingle et passages audacieux. La piste, entièrement non goudronnée, relie Limone Piemonte, dans la province de Cuneo, et Monesi di Triora dans la montagne Ligurie, sur une longueur totale d'environ 30 km.

L'Alta Via del Sale est une connexion qui répond aux besoins de nombreux types de touristes: amateurs de trekking, de VTT, de moto et de tout-terrain: l'intégralité du parcours peut être parcourue, en effet, à vélo, en voiture, en quad et en moto. Le transport en commun est ouvert pendant les mois d'été, après la fonte des neiges, et en automne aux piétons, cyclistes et véhicules motorisés, à l'exception de certains jours de la semaine où

la route est réservée aux piétons et cyclistes uniquement.

La Via del Sale a été rénovée ces dernières années grâce aux fonds obtenus d'un projet INTERREG - Alcotra. Aujourd'hui, l'Alta Via del Sale, qui en réalité n'est pas une seule, mais un réseau de petits détours, est proposée comme un magnifique itinéraire historique, environnemental, touristique et sportif. C'est, plus que jamais, l'artère palpitante d'un vaste territoire qui se découvre, à travers le tracé de la route elle-même, mais aussi grâce aux nombreux itinéraires qui se développent dans cette région entre l'Italie et la France, entre la montagne et la mer, poussant jusqu'à la connexion avec la piste cyclable ligurienne. L'offre touristique comprend des itinéraires adaptés à ceux qui veulent marcher, à ceux qui utilisent des VTT et aussi à ceux qui pratiquent le tout-terrain avec des véhicules 4x4. L'itinéraire permet de découvrir un territoire qui a tant à offrir au visiteur, à tous points de vue, que l'on recherche le contact avec la nature sauvage des sommets, ou le plaisir d'une balade sur l'un des innombrables sentiers. Le long du chemin, vous trouverez également des musées, des centres historiques, des traditions anciennes, des graffitis préhistoriques, une gastronomie d'excellence, des zones équipées et bien plus encore.



Source : www.cuneoalps.it

L'accès à l'Alta via del Sale est toujours gratuit pour les randonneurs et les cyclistes, tandis que la route est ouverte aux véhicules motorisés moyennant le paiement d'un péage qui peut être réservé en ligne ou directement sur place aux entrées de Limone Piemonte, dans la localité de Cabanaira, et dans les Bois delle Navette, à Ponte Giaretto, dans la municipalité de Briga Alta. Si vous souhaitez parcourir la route avec des véhicules motorisés, l'itinéraire est accessible depuis six entrées: Limone Piemonte, Ormea-Upega di Briga Alta, Triora, Pigna, La Brigue et Tenda; à ceux-ci s'ajoutent les accès depuis les vallées du Gesso et du Pesio, réservés aux randonneurs et vététistes (avec de bonnes capacités physiques et techniques).

La route est fermée à la circulation motorisée toute la journée les mardis et jeudis de chaque semaine. Dans la route se trouve le Refuge Don Barbera à 2070 où il est possible de passer la nuit. En 2021, la route a été rouverte à la mi-juin.

De plus amples détails sur la viabilité peuvent être trouvés sur le site www.altaviadelsale.com.

Itinéraires Alta via del Sale:

1) Alta via del Sale - Limone Monesi

Le parcours fait 56 km et est adapté aux cyclistes expérimentés. Dénivelé positif : +890 m - dénivelé total : 1310 m - altitude maximale atteinte : 2250 m.

2) Véloroute des Alpes Méditerranéennes (Limone - Don Barbera - La Brigue - Tenda - Casterino-Limone)

Ce tronçon de 120,3 km est adapté aux cyclistes experts. Niveau positif: + 3 345 m - Dénivelé total: 3 312 m - Altitude maximale atteinte: 2 250 m .

La piste cyclable connue sous le nom d'Alpes méditerranéennes se développe près du bassin versant des Alpes méridionales, le long de la frontière italo-française et s'étend, grâce à la récupération de l'Alta Via del Sale, aux routes blanches reliant les hautes vallées, de la France à la Ligurie. Il s'agit d'un circuit transfrontalier composé principalement de matériel roulant ex-militaire spectaculaire à haute altitude, avec un chemin de terre, construit avec des techniques de construction précieuses et avec des solutions d'une valeur technique particulière. Une partie du territoire, dotée de valeurs environnementales uniques, est incluse dans la zone de protection internationale du Parc Naturel des Alpi Marittime, du Parc Naturel de la Région de Ligurie et du Parc National du Mercantour, et alterne de vastes pâturages d'altitude, des rochers dolomitiques, Montagnes alpines et phénomènes karstiques dans les grandes forêts de conifères et les forêts mixtes avec clairières.

La zone a été récemment désignée site du patrimoine mondial de l'UNESCO avec le titre d'Alpes méditerranéennes, pour sa très grande originalité géologique, qui comprend sur un territoire limité la chaîne alpine et les premiers glaciers pérennes, mais aussi un espace marin de grande profondeur avec des océans caractéristiques.

D'un point de vue naturaliste, la région se caractérise par une biodiversité très riche, avec la présence d'espèces animales et végétales continentales et côtières, dont certaines sont endémiques. Les centres habités existants conservent une valeur historique et architecturale particulière.

Ici, les cyclistes les plus entraînés peuvent s'essayer à un itinéraire circulaire long et soutenu, large et très panoramique, parsemé d'imposantes fortifications de la fin du XIX siècle, dont les voyants Forts de Tenda, près de la colline du même nom.

Le circuit complet, d'environ 120 km, bien qu'avec quelques tronçons exposés, peut également être parcouru par des motos, des quads et des véhicules 4x4, et commence par l'Alta Via del Sale en amont de Limone Piemonte (transit et péage réglementés), le long d'un des routes de terre les plus pittoresques d'Europe. Par la suite, après avoir atteint le carrefour pour Monesi, continuer à droite pour le Passo del Tanarello. Un détour mène au sommet du Redentore, près du Monte Saccarello, d'où l'on profite d'un panorama exceptionnel. De retour au col, continuez à monter et descendre vers Collardente et plus loin jusqu'à la Bassa di Sanson, d'où, sur la droite, vous accédez à la Chapelle-Sanctuaire de Notre Dame des Fontaines, avec de magnifiques fresques. Sur l'asphalte, vous atteignez la commune française de La Brigue. En continuant, de l'autre côté de la Roya, on atteint le haut carrefour de la Baisse di Peyrafique, à la fois par Tenda, avec un chemin de terre difficile, qui longe le Monte Agnellino et la Baisse d'Orne, et par St. Dalmas-de-Tende, avec un parcours plus facile, goudronné jusqu'à Casterino. De Peyrafique, un dernier tronçon en altitude à flanc de coteau conduit au Col de Tenda, en contournant forts et casernes.

3) Des Alpes à la Mer - Limone -Vintimille (via Pigna)

Il s'agit d'un parcours de 112 km adapté aux cyclistes experts. Dénivelé positif: + 2.744 m - dénivelé total: 3.556 m - dénivelé maximum atteint: 2.250 m .

Se déroulant des belles montagnes de Limone au bord de la mer Ligure, il constitue un itinéraire parfait et unique pour ceux qui veulent découvrir le climat alpin et marin en quelques heures, en traversant de beaux environnements naturels et des villages historiques.

4) Des Alpes à la mer - Limone - San Remo (via Triora)

Ce tronçon de l'itinéraire est long de 130 km et convient aux cyclistes experts. Dénivelé positif : + 3.088 m - dénivelé total: 3.556 m - altitude maximale atteinte: 2.250m.

5) Le Tour des Sarrasins, Ormea - Upega - Don Barbera - Limone
Le tronçon est long de 76 km et convient aux cyclistes experts. Niveau positif: + 2 760 m - dénivelé total: 2 490 m - altitude maximale atteinte: 2 230 m .

6) La Via del Duca - Certosa di Pesio - Piano delle Gorre - Passo del Duca - Limone
Ce tronçon de l'itinéraire est long de 40 km et convient aux cyclistes experts. Dénivelé positif : +1.760 m - dénivelé total: 200 m - altitude maximale atteinte: 2.150 m.

La Via del Duca, à parcourir en VTT ou à pied, représente un accès important de la partie inférieure de Cuneo et Monregalese à l'Alta Via del Sale, à travers le paysage du parc Marguareis, sur le parcours d'un ancien matériel roulant militaire récemment récupéré.

7) La Via dei Pellegrini Entracque - Trinità - Colle Del Sabbione - Peyrafique - Colle Di Tenda - Limone Piemonte

Ce tronçon, long de 42 km, convient aux cyclistes expérimentés. Dénivelé positif : + 1790 m - descente totale : 1690 m - altitude maximale atteinte : 2500 m.

L'accès à l'Alta Via del Sale depuis la vallée de Gesso est plus exigeant et doit se faire à pied, en effet l'utilisation de VTT est réservée aux athlètes bien préparés physiquement et dotés d'une excellente technique et en tout cas il est interdit dans la partie française.

Exceptionnellement, du 9 au 11 juillet 2021, pour la première fois le parcours sera fermé à la circulation automobile pour permettre la tenue de l'événement "Wild E-Side", avec le sponsor titre BOSH, l'événement le plus fou et le plus vert du secteur VTT. Un nouveau format d'aventure est né, axé sur les paysages à couper le souffle de la Via del Sale qui permet aux participants de devenir des Wild E-Siders.

Une balade de deux jours en E-MTB pour une aventure aux saveurs primordiales dans la nature sauvage entre virages en épingle et vues à couper le souffle.

Un guide cyclotouriste sera la référence du groupe pendant tout le week-end.

Après la journée en selle, les participants trouveront, dans le Bike and Camp, une tente à leur disposition déjà montée sous les étoiles, à la frontière entre ciel, mer et terre.

La base principale sera le "Rifugio La Terza", avec des espaces dédiés aux rafraîchissements et à la détente. Le camping en mode diffus sera situé à moins de 1 km du Refuge La Terza. Le total des kilomètres parcourus sera de 93,2 avec 2800 mètres de dénivelé positif.

Une autre zone d'intérêt pour les excursions touristiques est celle de **la vallée de la Vermenagna** qui représente une forte attraction touristique économique deux saisons et offre de nombreuses possibilités de vacances agréables. Limone Piemonte, le centre touristique le plus important des Alpes du sud-ouest, qui a été construit comme station de ski depuis 1907, offre avec sa Riserva Bianca, plus de 80 km de pistes de descente avant-gardistes.

En été, en plus d'un riche calendrier d'événements, de nombreuses propositions de promenades et d'excursions dans la nature, à pied, à cheval ou en VTT, le long de la crête frontalière entre la France et l'Italie. Vous pouvez vous promener le long de la Vie del Sale, déjà traversée par les Romains, ou vous pouvez entrer dans les hêtres centenaires du bois de Palanfrè, qui fait partie du Parc Naturel des Alpes Maritimes.

Vernante est également connue pour ses *peintures murales*, peintes sur les façades des maisons de la ville et dédiées à Pinocchio. Les peintures murales ont été créées d'après les croquis originaux d'Attilio Mussino, le premier illustrateur du livre de Collodi, qui a

passé les dernières années de sa vie dans le village. Célèbres parmi les collectionneurs de couteaux sont les *vernantins* avec des lames en acier trempé, des manches en corne de vache et une fermeture à clou particulière. Ils sont produits de différentes tailles et de deux types: le droit pour un usage personnel et le courbé pour les travaux agricoles.

Le paysage des communes de Robilante et Roccavione, dans la basse vallée, est plutôt caractérisé par le feuillage épais des châtaigniers, dont le fruit est le protagoniste des fêtes d'automne animées. Une caractéristique architecturale des anciens villages entre Robilante et Vernante sont les toits en paille de seigle avec des chevrons courbes. Très riche est la tradition du chant choral et des danses occitanes, corenta et balet, interprétés avec un rythme de danse très rapide. A Limone, pendant la période estivale, on célèbre l'Abbaya, la chasse des Sarrasins, fête traditionnelle d'origine ancienne avec une procession religieuse suivie de musiques et de danses.

Une autre zone à fort attrait touristique est celle de **la Vallée du Gesso**, totalement incluse dans les Alpes Maritimes, bordant la Vallée de la Vermenagna à l'est, la Vallée de la Stura à l'ouest et la France au sud. Il comprend deux bassins hydrographiques appelés Gesso della Barra et Gesso della Valletta. Dans le Parco della Valle Gesso, il existe certaines des routes les plus sévères et les plus accidentées de la province de Cuneo. Très prisée des alpinistes et des randonneurs pour ses innombrables itinéraires, elle renferme la "reine" des Alpes Maritimes, l'**Argentera** (3297 m). Les nombreuses montagnes de la vallée qui dépassent les trois mille mètres sont le cadre d'environ soixante-dix lacs alpins et de splendides refuges d'altitude.

La vallée de Gesso commence juste après le village de Borgo San Dalmazzo et continue vers Valdieri, où elle bifurque dans les vallées d'Entracque et Terme di Valdieri.

Ici, vous entrez dans le Parc Naturel des Alpes Maritimes, la plus grande zone protégée du Piémont, où, grâce à sa position particulière soumise aux brises marines, poussent des plantes méditerranéennes, comme le genévrier de Phénicie et une trentaine d'espèces botaniques endémiques, comme le florulent saxifrage. Le Parc est limitrophe et jumelé avec le Parc National du Mercantour, en territoire français, avec lequel il mène depuis quelques années de vastes projets de développement, comme la réintroduction du gypaète barbu et la protection du loup.

Grâce à la présence historique dans la vallée d'une réserve de chasse royale savoyarde, la faune et la flore y ont été mieux préservées qu'ailleurs, il n'est donc pas rare d'apercevoir des spécimens de chamois et de bouquetins. Aujourd'hui encore, des traces de la présence de la famille royale, comme des pavillons de chasse, embellissent divers lieux. Dans les périodes de mi-juin à mi-septembre, les Terme di Valdieri valent le détour; en effet ici, à environ 1400 m d'altitude, jaillit une eau sulfureuse chaude qui est utilisée sous diverses formes (eaux minérales, algues ou grottes) pour cette raison la ville avec ses thermes est réputée pour le traitement d'un large éventail de maux.

Entracque est une commune animée située à un peu moins de 1000 m d'altitude dans la vallée du même nom. Centre de vacances d'été et d'hiver, il offre de petits bijoux d'art, comme l'église paroissiale de S. Antonino Martire du XVI^e siècle, la fontaine du même nom, le musée d'art sacré et l'intéressant centre de la faune des hommes et des loups, inauguré en 2010. En hiver, les prairies et les pentes se transforment en pistes de ski alpin et de ski de fond. Il existe de nombreux itinéraires "hors-piste" à aborder seulement si expérimentés et équipés des dispositifs de sécurité nécessaires. Dans la commune d'Entracque se trouve la centrale Luigi Einaudi, la plus grande centrale hydroélectrique d'Italie et l'une des plus importantes d'Europe. L'usine se compose de trois réservoirs spectaculaires, deux totalement artificiels, le lac Chiotas et celui de la Piastra, et un obtenu avec des travaux mineurs sur le préexistant lac de la Rovine. Il est possible de faire une visite guidée à l'intérieur de la centrale souterraine à bord d'un train électrique. La Vallée du Gesso est particulièrement équipée pour la randonnée alpine, grâce à une répartition articulée de refuges, campings et hôtels, reliés par un réseau de sentiers de difficulté variable. Le regard sur la crête passe entre des sommets qui dépassent les trois mille mètres: Clapier, Gelas, Matto, Argentera, Corno Stella. Pour qui aime le milieu alpin, et surtout pour les alpinistes, ce sont des montagnes de grande satisfaction, escaladées dès le XIX^e siècle par des alpinistes niçois accompagnés de guides locaux.

Quant aux produits typiques, on peut citer la production laitière, la culture de la pomme de terre à Entracque et la tradition gastronomique à Roaschia, également connue pour l'élevage d'une race particulière de brebis laitière, la brebis "frabosana-roaschina".

Une mention spéciale, surtout parce qu'elle est très appréciée des amateurs de deux roues, doit être faite pour komoot (www.komoot.it), une plateforme de planification et de navigation pour les activités de plein air, largement utilisée par les amateurs de vélo, qui vous permet de créer des itinéraires spécifiques en fonction de votre activité (vélo de course, gravel, vtt, etc.) et de naviguer via smartphone ou appareil compatible. Il est également possible d'enregistrer, dans votre profil, toutes les activités réalisées, même si elles n'ont pas été planifiées auparavant.

Cette application est née en Allemagne en 2010 et est aujourd'hui suivie par plus de 12,5 millions d'utilisateurs dans le monde.

En Italie, il n'était pas encore bien connu jusqu'à il y a quelques années, puisque seule la version en langue allemande était présente, mais, après la sortie de la version italienne en septembre 2019, elle connaît une croissance exponentielle.

Pour faciliter et séduire davantage l'utilisation de cet appareil, il y a la simplicité d'utilisation et le fait que, même ceux qui utilisent la version de base gratuite, peuvent déjà profiter d'un grand nombre de fonctionnalités (au moins en ce qui concerne la planification des itinéraires), avec la possibilité d'utiliser la plate-forme à la fois via smartphone (iOS et Android) et dans la version de bureau à partir d'un PC à l'adresse komoot.it.

La philosophie de Komoot n'est pas tant liée à la performance, mais plutôt à l'expérience et à l'exploration de nouveaux parcours: en effet, elle permet de calculer un parcours allant d'un point A à un point B en passant par l'itinéraire le plus adapté aux besoins de

l'utilisateur.

Il n'y a pas de segments ni de chronométrage, mais on retrouve toutes les données nécessaires à la navigation comme la vitesse, la distance, le dénivelé, la vitesse moyenne et surtout des informations très utiles comme le type de revêtement routier qui sera abordé (asphalte, pavés, chemins de terre, chemin, etc.).

Comme déjà mentionné ci-dessus, la version de base de Komoot est entièrement gratuite, mais elle offre à chaque utilisateur, au moment de l'inscription, la possibilité de déverrouiller gratuitement les cartes des zones territoriales et de connecter son compte Komoot à d'autres plateformes, telles que Garmin Connect. De plus, la planification d'itinéraire est disponible dans le monde entier, que les cartes des différentes zones géographiques soient achetées ou non, tandis que la navigation n'est active que dans les zones géographiques achetées.

3.2 Forfaits culturels. Meilleur cas Vermenagna - Roya

Parmi les forfaits touristiques à succès spécialisés dans les activités culturelles, un best case est constitué par le Projet Vermenagna - Roya.

Interreg VA Italie-France Programme ALCOTRA 2014-2020 Projet no. 1818 - «Vermenagna-Roya».

Durée 25 avril 2017 - 24 juin 2020.

Chef de file: Municipalité de Borgo San Dalmazzo; Partenaires : Commune de Breil sur Roya, Commune de La Brigue, Commune de Saorge, Commune de Limone Piemonte, Commune de Robilante, Commune de Roccavione, Commune de Vernante, Associazione Écomusée du haut pays des techniques et des transports, Associazione Patrimoine et traditions brigasques .

Autres bénéficiaires: Commune de Fontan, Commune de Tenda

<https://www.vermenagna-roya.eu/it/itinerari/>

Le projet dénommé "Vermenagna-Roya. Notre patrimoine et votre tourisme" (projet ALCOTRA O.S.3.1 "Patrimoine naturel culturel") a pour objectif de développer le développement du tourisme durable sur le territoire. Le projet a été financé par le Fonds européen de développement régional FEDER et est né d'une évaluation partagée par les communes de Borgo San Dalmazzo et de Breil-sur-Roya. Les vallées Vermenagna et Roya, sur les deux versants du Colle di Tenda, sont souvent considérées seulement comme des routes de passage et non comme des points d'arrêt ou d'arrivée. Le territoire présente en revanche un potentiel paysager et culturel riche et varié qui mérite d'être

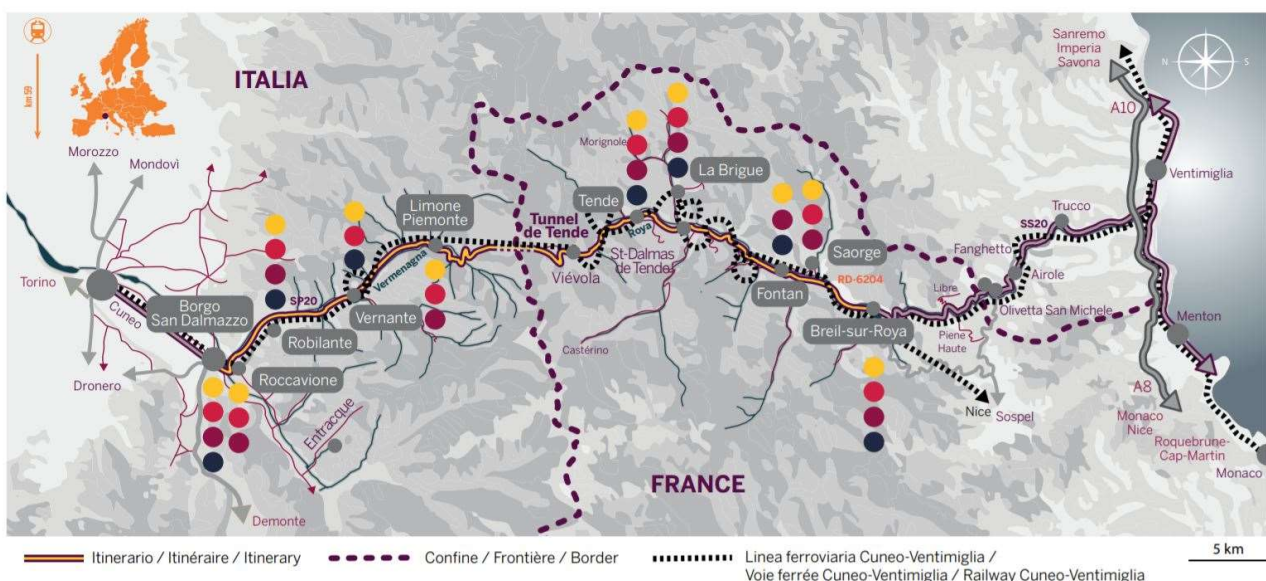
valorisé. Grâce à une stratégie commune transfrontalière, qui s'appuie sur le concept de "territoire Vermenagna-Roya", le projet vise précisément à créer les conditions d'un développement de la zone à partir du tourisme.

Le pivot central du projet est le riche patrimoine culturel matériel et immatériel qui caractérise les deux vallées. Depuis des siècles, ce patrimoine a connu des lignes de développement communes, créant un milieu culturel cohérent de part et d'autre des Alpes et qui représente un unicum extraordinaire à bien des égards.

Le projet entend donc poursuivre les objectifs suivants:

- faire prendre conscience de la mémoire, de l'histoire et des valeurs partagées qui unissent les deux vallées;
- développer et tester de nouvelles méthodes d'organisation et de nouveaux produits touristiques;
- favoriser la systématisation de l'offre touristique et culturelle à l'échelle du territoire transfrontalier;
- saisonnaliser et relocaliser l'offre touristique;
- refunctionaliser le patrimoine culturel.

Dans le cadre du projet communautaire Interreg Alcotra "Vermenagna-Roya: notre patrimoine, votre tourisme", 24 itinéraires différents ont été élaborés, dont 4 thématiques transfrontalières, dont 3 à effectuer en voiture (découverte de l'art baroque, découverte de l'histoire médiévale, découverte des orgues italiennes en Vermenagna-Roya), une en train (découverte du patrimoine ferroviaire en Vermenagna-Roya) et 2 pour chaque commune, unies par le territoire et en fonction des transports disponibles.



ARTE BAROCCA / ART BAROQUE / BAROQUE ART	STORIA MEDIEVALE / HISTOIRE MÉDIÉVALE / MIEVIAL HISTORY	L'ARTE ORGANARIA / L'ART D'ORGUETTE / ART OF ORGAN MAKING	PATRIMONIO FERROVIARIO / PATRIMOINE FERROVIAIRE / RAILWAY HERITAGE
<p>Borgo San Dalmazzo</p> <ul style="list-style-type: none"> • Chiesa Parrocchiale di San Dalmazzo • Chiesa di Sant'Anna • Santuario di Monserrato • Chiesa della Confraternita di Santa Croce • Chiesa della Confraternita di San Giovanni Battista Decollato <p>Roccavione</p> <ul style="list-style-type: none"> • Chiesa parrocchiale Visitazione di Maria Vergine • Chiesa della Confraternita di Santa Croce <p>Robilante</p> <ul style="list-style-type: none"> • Chiesa parrocchiale di San Donato • Cappella di Sant'Anna <p>Vernante</p> <ul style="list-style-type: none"> • Santuario della Madonna di Valle <p>Limone Piemonte</p> <ul style="list-style-type: none"> • Chiesa di Sant'Antonio da Padova <p>Tende</p> <ul style="list-style-type: none"> • Chapelle des Pénitents Noirs • Chapelle des Pénitents Blancs <p>La Brigue</p> <ul style="list-style-type: none"> • Chapelle des Pénitents Blancs de l'Assomption • Chapelle des Pénitents Blancs de l'Annonciade • Chapelle Saint-Michel <p>Fontan</p> <ul style="list-style-type: none"> • Eglise Notre-Dame de la Merci de Berghe Supérieur • Eglise Notre-Dame de la Visitation <p>Saorge</p> <ul style="list-style-type: none"> • Monastère franciscain <p>Breil-sur-Roya</p> <ul style="list-style-type: none"> • Eglise paroissiale Santa-Maria in Albis • Chapelle de la Miséricorde • Eglise Saint-Marc de Piène-Haute 	<p>Borgo San Dalmazzo</p> <ul style="list-style-type: none"> • Museo dell'Abbazia <p>Roccavione</p> <ul style="list-style-type: none"> • Rovine del Castello <p>Robilante</p> <ul style="list-style-type: none"> • Torre campanara della Chiesa parrocchiale di San Donato <p>Vernante</p> <ul style="list-style-type: none"> • Tourusela <p>Limone Piemonte</p> <ul style="list-style-type: none"> • Chiesa parrocchiale di San Pietro in Vincoli <p>Tende</p> <ul style="list-style-type: none"> • Village Médiéval et Renaissance • Chapelle de l'Annonciade • Chapelle Saint-Sauveur <p>La Brigue</p> <ul style="list-style-type: none"> • Village Médiéval et Renaissance • Château Lascaris • Chapelle Notre-Dame des Fontaines <p>Fontan</p> <ul style="list-style-type: none"> • Eglise Notre-Dame de la Mercie Berghe Supérieur • Eglise Notre-Dame de la Visitation <p>Saorge</p> <ul style="list-style-type: none"> • Village Médiéval • Château de Malmort • Madone du Poggio <p>Breil-sur-Roya</p> <ul style="list-style-type: none"> • Madone du Mont • Clocher Saint-Jean • Porte de Gènes et vestiges de rempart • Château de Piène 	<p>Borgo San Dalmazzo</p> <ul style="list-style-type: none"> • Chiesa Parrocchiale di San Dalmazzo <p>Roccavione</p> <ul style="list-style-type: none"> • Chiesa parrocchiale Visitazione di Maria Vergine 1714 (Calandra) <p>Robilante</p> <ul style="list-style-type: none"> • Chiesa parrocchiale di San Donato - 1884 (Vitno) <p>Vernante</p> <ul style="list-style-type: none"> • Chiesa parrocchiale di San Nicolao <p>Limone Piemonte</p> <ul style="list-style-type: none"> • Chiesa parrocchiale di San Pietro in Vincoli - 2001 (Bronдино Vegezzi) <p>Tende</p> <ul style="list-style-type: none"> • Collégiale Notre-Dame de l'Assomption - 1809 (Serassi) <p>La Brigue</p> <ul style="list-style-type: none"> • Collégiale Saint-Martin - 1849 (Lingiardi) <p>Saorge</p> <ul style="list-style-type: none"> • Eglise Saint-Sauveur - 1847 (Lingiardi) <p>Fontan</p> <ul style="list-style-type: none"> • Fontan, Eglise Notre-Dame de la Visitation - 1850 (Vitno) <p>Breil-sur-Roya</p> <ul style="list-style-type: none"> • Eglise Santa-Maria in Albis - 1759- '59 (Frères Concone) 	<p>Borgo San Dalmazzo</p> <ul style="list-style-type: none"> • Centro della Memoria <p>Robilante</p> <ul style="list-style-type: none"> • Museo Ferroviario <p>Vernante</p> <ul style="list-style-type: none"> • Viadotto Rivoira <p>Tende</p> <ul style="list-style-type: none"> • Gare de Saint Dalmas <p>Fontan</p> <ul style="list-style-type: none"> • Fontan-Saorge, Gare PLM • Ouvrages d'art PLM <p>Breil-sur-Roya</p> <ul style="list-style-type: none"> • Ecomusée de Haut-Pays et des Transports • Gare PLM • Gare de Piène • Viaducs PLM des Eboulis et de Banca

Art Baroque: dans les vallées de la Roya et de la Vermentagna, on trouve de nombreuses églises et chapelles baroques des XVIIe et XVIIIe siècles, mais aussi des décorations néo-baroques du XIXe siècle ou des édifices antérieurs (roman tardif et gothique alpin) qui s'accompagnaient d'autels et retables Autels baroques de la Contre-Réforme. L'itinéraire baroque transfrontalier propose notamment la visite de propriétés dont la conception d'ensemble est caractéristique du renouveau de l'architecture religieuse aux XVIIe et XVIIIe siècles et dont les décors maniéristes, rococo ou plus classiques furent alors reproduits par les artistes qui circulaient entre Nice, Gênes et Turin.

Histoire Médiévale: au Xe siècle, le territoire de Vermentagna-Roya est occupé par les Sarrasins. Après leur départ, le renouveau religieux des grandes abbayes bénédictines, dont celle de Pedona (Borgo San Dalmazzo), accompagne la féodalisation de la société au XIe siècle. Les marquis de Saluzzo et les comtes de Vintimille ont fortifié les villes et construit des forteresses stratégiques entre Vintimille même et Cuneo. L'itinéraire " Médiéval" propose de découvrir les témoignages les plus pertinents de cette époque. Des vestiges de fortifications féodales, des chapelles et des clochers, des rues étroites et caractéristiques avec des fresques aux symboles religieux et des architraves sculptées, existent sur tout le territoire.

L'art des orgues: les orgues construites avant le partage des états de Savoie en 1860 sont de véritables monuments, symboles et images d'un territoire. Sur les stands ornés des églises des vallées de la Roya et de la Vermentagna se trouvent des orgues très anciennes: parmi les plus anciennes se trouvent celles de Fontan, Breil-sur-Roya et Roccavione, datant du XVIIIe siècle et d'une valeur artistique, historique et économique-

sociale incontestée. Ces instruments des paroisses de l'Antica Via Reale Sabauda sont les protagonistes du Festival international d'orgues, organisé chaque été, pour valoriser leur musicalité spécifique. En effet, ils constituent un patrimoine artistique d'une grande richesse, symbole des figures artisanales itinérantes passées et des échanges transalpins fructueux.

Patrimoine ferroviaire: commencé au XIXe siècle, le projet de la ligne ferroviaire Cuneo-Nice-Vintimille ne fut achevé qu'après la Première Guerre mondiale et inauguré en 1928. La topographie des vallées de la Roya et de la Vermentagna a conduit à la création d'œuvres d'art spectaculaires, qui donnent un caractère monumental à cette ligne à voie unique; de nombreux tunnels hélicoïdaux permettent de prendre de l'altitude tout en respectant la pente ferroviaire maximale. Les viaducs qui n'ont pas été détruits pendant la guerre sont reconnaissables à leurs voûtes et leurs toitures en pierre calcaire légère durcie de la PLM (Compagnie Paris-Lyon-Méditerranée) partie française, et en briques roses soulignées de pierre calcaire blanche portant le monogramme de la FS (Chemins de fer de l'État), côté italien. De nombreux tunnels hélicoïdaux permettent de prendre de l'altitude tout en respectant la pente ferroviaire maximale, allongeant la distance. Les gares et les anciennes maisons des gardiens des passages à niveau adoptent à la fois le style "niçois" de la société française PLM, et le style néoclassique de la FS italienne. Dans certains cas, des ouvrages modernes tout aussi spectaculaires ont remplacé certains viaducs qui avaient explosé à la dynamite pendant la Seconde Guerre mondiale.

Vous pouvez voir les ouvrages répertoriés dans la liste suivante depuis la route SS 20 - RD 6204, où les ouvertures locales permettent de se garer. Pour mieux apprécier cette surprenante route de montagne qui serpente entre Breil-sur-Roya et Borgo San Dalmazzo, un voyage en train est conseillé.

- Mémorial de la Déportation à Borgo San Dalmazzo, Musée du Cuneo-Nice, à Robilante;
- Chemin de fer Cuneo-Limone-Ventimiglia et le tunnel hélicoïdal de Vernante à Vernante; Gare de San Dalmazzo di Tenda et autres infrastructures ferroviaires FS à Tenda;
- Travaux ferroviaires PLM de Fontan - Saorge à Fontan;
- Ecomusée du Haut-Pays et des transports à Breil-sur-Roy;
- travaux ferroviaires PLM à Breil-sur-Roya;
- Gare aérienne de Piena Bassa à Breil-sur-Roya.

3.3 Activités familiales

Les territoires concernés par le projet MOBIL sont également des lieux très adaptés aux familles, constituant une mine de lieux insolites à connaître: il est en effet possible de pratiquer des sports de plein air, des itinéraires faciles pour deux roues et des promenades en contact avec la nature, y compris villages alpins et espaces naturels

protégés.

Il y a sur le territoire des musées, des anciennes mines, des activités sportives adaptées à la famille. Vous pouvez également passer des journées à la ferme pour apprendre à traire une vache et à faire du fromage ou pour une randonnée à dos d'âne.

À Valle Gesso, et en particulier à Entracque, il est possible de visiter la centrale hydroélectrique, une expérience particulièrement recommandée aux familles.

La centrale hydroélectrique d'Entracque, dédiée à Luigi Einaudi et mise en service en 1982, est la plus grande d'Italie.

Sa puissance globale est du même ordre de grandeur que la puissance crête maximale absorbée par la province de Turin. Il est divisé en deux sections distinctes: Chiotas-Piastra et Rovina-Piastra. Sa construction, qui a débuté en octobre 1969, a nécessité des dizaines d'années de travail notamment pour la construction du barrage de Chiotas et celui de Colle Laura (où il n'a été possible d'opérer que six mois par an en raison des fortes chutes de neige). Pour l'ensemble de la construction, 13 millions d'heures de travail ont été nécessaires et 35 entreprises de construction et d'électromécanique ont été utilisées. L'engagement d'ENEL dans le haut Gesso ne s'est pas limité à la construction d'une centrale électrique d'avant-garde, mais une attention particulière a été accordée à la sauvegarde des beautés et des caractéristiques naturelles, en augmentant la présence de vert dans les zones où les matériaux issus des fouilles plantant 6.000 spécimens de différentes espèces d'arbres.

En partant du Centre d'Information, il est possible de participer à une visite guidée, sur réservation, qui permet de visiter à bord d'un petit train électrique, l'intérieur de la centrale, complètement souterrain.

La visite dure environ une heure, et se déroule en deux parties : la première heure est consacrée à l'information pour comprendre le fonctionnement de la centrale de pompage et, en suivant le parcours de l'eau des réservoirs artificiels à la production d'énergie, clarifient les moments clés de la production.

La deuxième partie de la visite se déroule dans la centrale proprement dite : on pénètre, à bord d'un petit train électrique, à l'intérieur de l'installation de production : turbines, vannes rotatives, pompes, alternateurs et transformateurs animent ce monde souterrain fascinant où la puissance de l'eau se transforme en énergie. Idéale pour les écoles et les groupes, la visite de la centrale Luigi Einaudi est un moment dédié à la science et à la technologie qui complète la connaissance du territoire d'Entracque.

Le centre d'accueil des visiteurs d'Enel Green Power accueille l'exposition permanente "Dernière glace: changement climatique dans les Alpes méditerranéennes". Sur réservation, il est possible d'effectuer des visites guidées et des activités éducatives pour les groupes et les écoles. En raison de la pandémie, les visites doivent toujours être réservées.

Toujours à Val Gesso, il est possible de visiter le Centre des Hommes et des Loups qui se compose de deux sections complémentaires. Le Centre d'accueil, situé à Entracque, propose un parcours de découverte, dédié aux mythes et légendes liés à l'animal et suit

l'histoire de la relation. Au sein de la réserve faunique de Casermette, un parcours multimédia présente de manière passionnante la biologie du loup. Un grand enclos abrite quelques animaux ne pouvant plus vivre dans la nature, que l'on peut observer depuis les miradors. Le Centre des Hommes et des Loups est géré par la Coopérative Montagne del Mare.

Dans son ensemble, le Centre des Hommes et des Loups a pour objectif d'offrir les outils pour se construire une opinion éclairée et acquérir une plus grande conscience sur la possibilité d'un équilibre entre les activités humaines et la présence du prédateur.

Toujours dans la vallée du Gesso, à Sant'Anna di Valdieri, l'expérience du goût est proposée avec une visite à l'écomusée du seigle et une visite indépendante au musée de la civilisation du seigle; une autre excursion possible est sur le Viòl di Tàit, un itinéraire circulaire le long du chemin qui reliait autrefois la ville de Sant'Anna di Valdieri avec les deux tait, les deux "villages", Bartòla et Bariao, en compagnie d'un guide du parc des Espaces Protégés des Alpes Maritimes. Les déplacements dans la Vallée, d'un lieu à l'autre, sont à faire en toute autonomie.

Dans **la vallée de Vermentina**, un lieu à forte attraction touristique surtout pour les familles, se trouve toute la ville de Vernante, la ville de Pinocchio, où le célèbre illustrateur de Pinocchio, Attilio Mussino, a vécu ses dernières années de vie. Le projet rend hommage à son histoire et à celle écrite par Collodi, à travers un parcours entre les peintures murales de deux artistes locaux, "Carlet" (Bruno Carletto) et "Meo" (Bartolomeo Cavallera), qui caractérisent la ville de Vernante et racontent imaginer la véritable histoire de Pinocchio, à travers les illustrations de sa première édition conçues par Mussino lui-même.



La visite se termine en atteignant le musée Attilio Mussino, où il est possible d'admirer la première édition illustrée de Pinocchio de 1911 et d'autres aperçus de l'histoire de Pinocchio.

Une web app, née pour améliorer et augmenter les opportunités d'utilisation du musée et des peintures murales, permet aux visiteurs de découvrir des contenus qui enrichissent l'expérience de visite du bourg et du musée (informations historiques, histoires et anecdotes liées aux œuvres exposées dans le musée, informations sur la réalisation des peintures murales, qui décorent les murs des maisons de Vernante, sur les auteurs locaux et sur le texte de Collodi auquel ils se réfèrent). L'application web est une véritable carte qui, à travers le parcours des peintures murales, guide le visiteur à la découverte de l'histoire du pays et de ses coins, illustrant des étapes où pouvoir se restaurer, acheter des gadgets, manger, observer le panorama, avec la participation d'associations, de guides touristiques, de commerçants et d'opérateurs du territoire. Les contenus de l'application web ont été réalisés avec la collaboration de la Fondation Collodi, qui a

adhéré au projet et avec laquelle la Commune de Vernante partage un protocole d'objectifs et d'initiatives communes.



Quant à la France en revanche, les activités pouvant être réalisées en famille sont nombreuses. Parmi ceux-ci se trouve un parc d'aventure près de **Casterino, Des Merveilles**, avec 11 parcours de difficulté variable. Une activité originale adaptée à tous les âges.

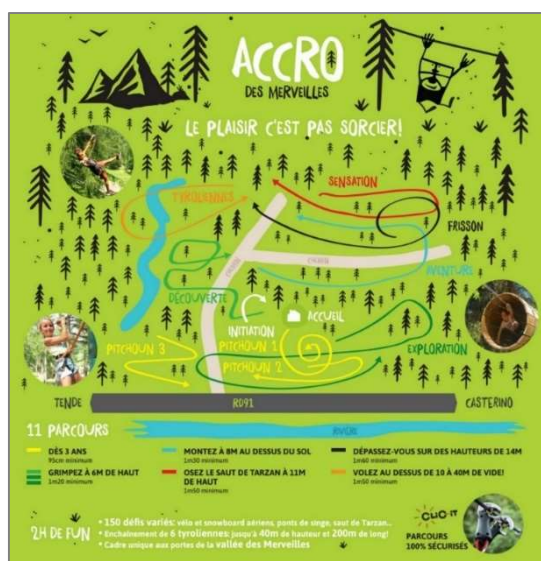
À l'intérieur du parc, il est possible de louer des vélos électriques et d'avoir un guide pour faire une excursion dans la Vallée des Merveilles.

Pour le moment, en raison des restrictions dues au COVID19, le parc est fermé. La réouverture est prévue le 3 juillet 2021. Plus d'informations sur: <https://www.accrodesmerveilles.com/accueil>.

Un autre endroit adapté aux familles est **Breil-Sur-Roya** où, en particulier pendant les mois d'été, des randonnées et du rafting sont pratiqués.

Dans les années 120, un plan d'eau est construit au cœur du pays pour alimenter une centrale hydroélectrique, là où le fleuve est le plus large. C'est actuellement le paradis des pêcheurs de truites et des kayakistes. Les 9 km de rivière qui traverse Breil sur Roya permettent également la pratique d'autres sports nautiques comme le Tubbing, le Canoa-rafting, l'Hydrospeed et le Kayak.

La ville compte 4 sites de canyoning - Maglia, Morghé, Carleva, Audin - où, chemin faisant, vous pourrez rencontrer une alternance de sauts, de



rappels et de nage dans les vasques.

L'activité de Canyoning est adaptée aux enfants à partir de 7 ans et l'activité de rafting à partir de 8 ans sur: les deux sports sont des activités recommandées toujours en présence d'un accompagnateur expert; il est également possible de trouver sur place des guides naturalistes professionnels.

3.4 Forfaits bien-être

Quant aux forfaits bien-être, ils représentent, surtout ces dernières années, un attrait très attractif pour les touristes. Malheureusement, pour le moment, les spas et centres de bien-être sont toujours fermés mais, en ce qui concerne l'Italie, le décret "Réouverture Bis" prévoit leur réouverture à partir du 1er juillet 2021; en effet, à partir de cette date, il sera possible de retourner dans les spas et de profiter de leurs soins. Discours différent pour les stations thermales qui ont été traitées par la législation de manière différente, et dans certains cas ont été laissées ouvertes, précisément en raison de leurs propriétés curatives.

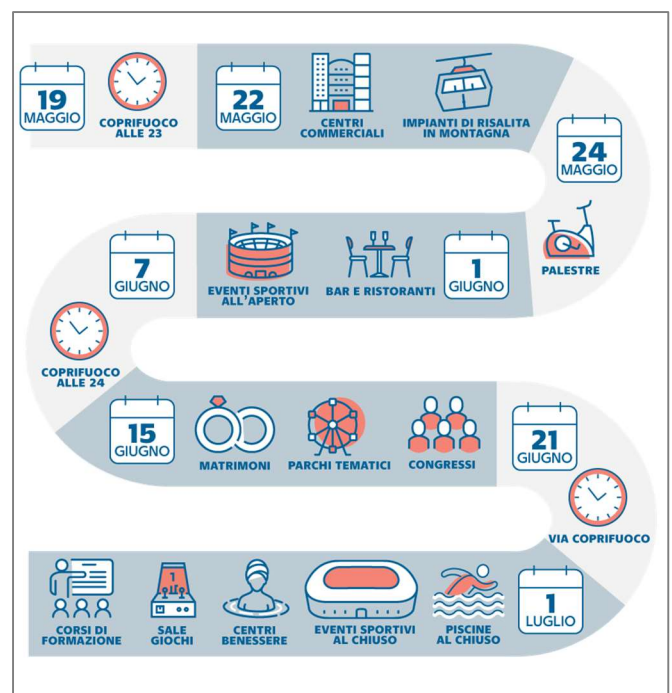
De manière générale, le gouvernement italien a récemment publié une série de nouveaux assouplissements faisant suite à ceux entamés le 26 avril 2021 et qui ont dans la modification du couvre-feu (à 23:00 à partir du 19 mai 2021, à 24:00 à partir du 7 juin 2021 et son annulation à partir du 21 juin) et dans la possibilité de dîner, ainsi que de déjeuner, à l'intérieur des restaurants à partir du 1er juin, les principales nouveautés. Dans le texte, il y a aussi toute une autre série de dates qui, progressivement, conduiront au retour à la normalité grâce à l'ouverture des salles de sport, des centres commerciaux, de la restauration, etc.

Vous trouverez ci-dessous une feuille de la réouverture prochaine prévue par le décret - loi n° 65, "Bis réouverture".

Les institutions locales, reconnaissant les centres de bien-être et les spas comme des points de forte attraction touristique, les ont associées à certains projets dédiés au développement du territoire.

En ce qui concerne, par exemple, les thermes royaux de Valdieri, ceux-ci sont impliqués dans des projets transfrontaliers visant à la conservation du patrimoine naturel, historique et culturel et visant à promouvoir l'écotourisme.

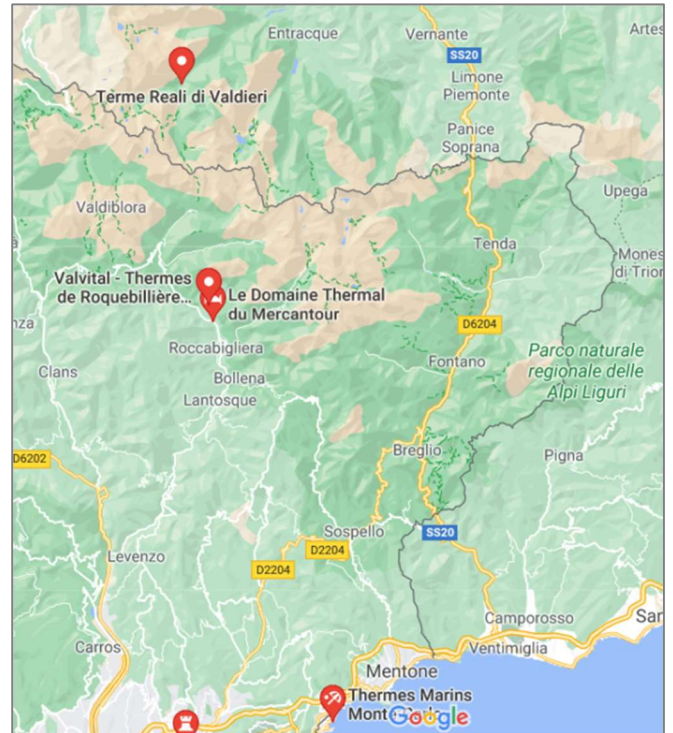
En effet, les Bains participent à l'organisation d'une série de soirées rendez-vous gratuites pour favoriser la diffusion de la connaissance



du territoire afin de sensibiliser leurs hôtes aux particularités environnementales, historiques et culturelles du territoire des Espaces Protégés des Alpes Maritimes. Les Thermes royaux travaillent également avec des voyagistes afin d'améliorer la gestion de l'environnement grâce à une utilisation consciente de l'énergie et de l'eau, à la gestion des déchets et à la prévention de la pollution sonore et lumineuse.

Dans les Alpes-Maritimes, au cœur du Pays Vésubien et aux portes du Parc National du Mercantour à seulement 1 heure de route de Nice, la station thermale de Berthemont-les-Bains offre un panorama incomparable sur une chaîne de montagnes dominant la célèbre vallée de la Vésubie. L'air des Alpes Maritimes et les eaux cristallines du Mercantour sont réputées pour apaiser certains problèmes de santé. Berthemont-les-Bains est la destination parfaite pour les amoureux de la nature, entre randonnées, observation de la flore et de la faune et panoramas uniques.

Situé à une altitude moyenne de 960 mètres, ce bourg bénéficie d'un climat montagnard particulièrement favorable.



L'établissement thermal SPA de Berthemont-Les-Bains réouvert le 24 mai 2021, l'espace détente le 9 juin et les soins le 11 juin.

En France, la date prévue pour la deuxième phase de l'assouplissement des mesures restrictives était le 19 mai 2021, parmi les nouvelles mesures: le couvre-feu reporté à 21 heures, la réouverture limitée des magasins, cinémas, musées, théâtres et l'ouverture des bars en plein air.

Du coup, les cures thermales, qui avaient été fermées pendant six mois en raison de la pandémie, ont pu rouvrir le 19 mai avec une limitation à 50 % des visiteurs.

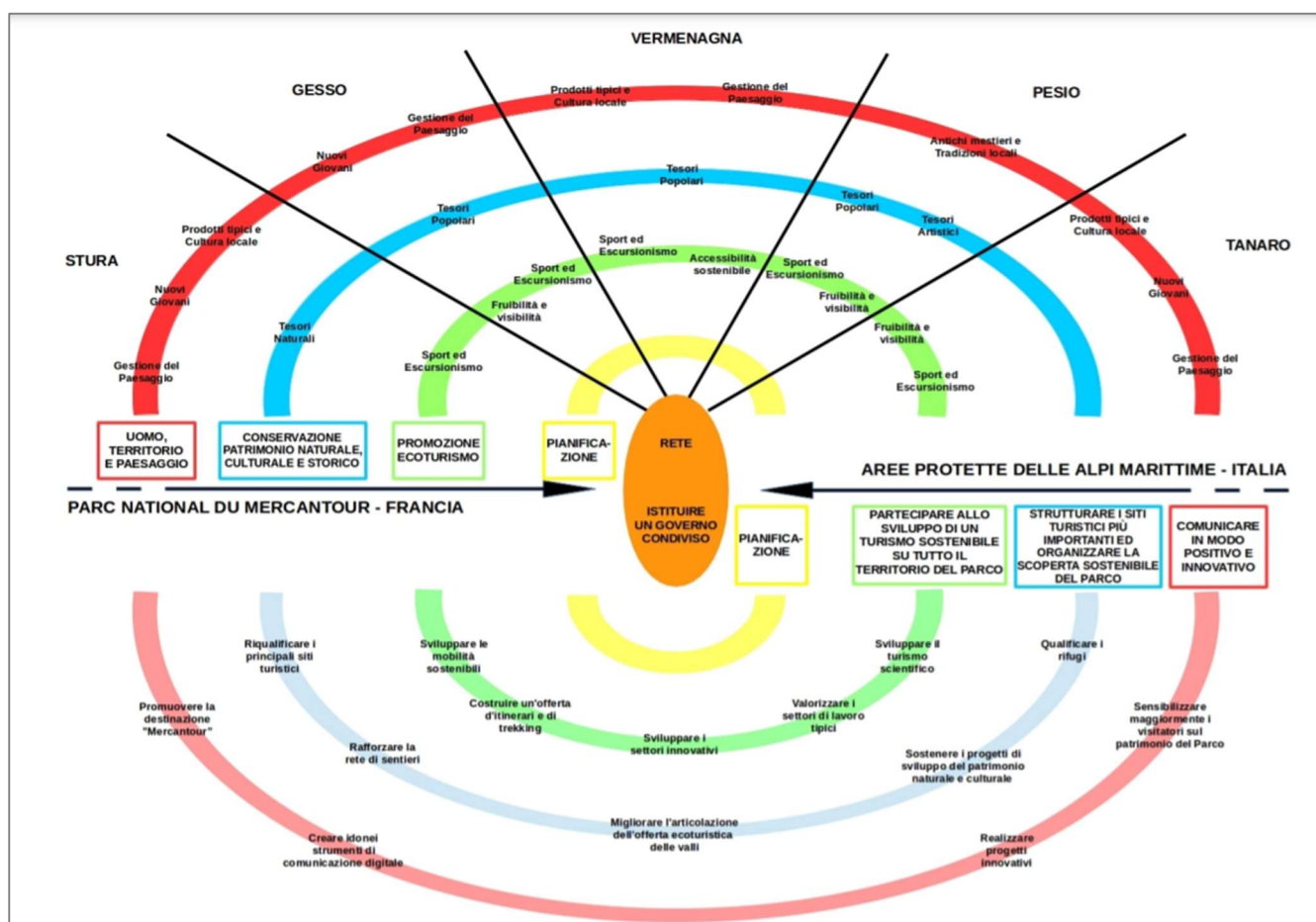
3.5 Offre touristique territoriale transfrontalière

Les actions du CETD, Charte européenne du tourisme durable, pour le territoire des **Alpes Maritimes Mercantour** sont le fruit du processus participatif, qui a duré plus de six mois, qui a impliqué plus de 130 participants du territoire transfrontalier, menant à la définition d'une stratégie synergique entre les parties italienne et française.

Celui-ci est composé de 5 axes prioritaires pour le développement du Tourisme Durable basés sur les 10 thèmes clés du CEDS.

Axes prioritaires :

- A) **Réseau**: établir une gouvernance partagée sur le territoire des deux Parcs (collaboration avec les acteurs locaux) et entre le territoire des deux Parcs (passerelles entre les deux rives pour les échanges de bonnes pratiques).
- B) **Planification**: collaborer à la gestion et à la planification des développements touristiques de la destination "Alpes méditerranéennes".
- C) **Promotion de l'écotourisme**: valorisation d'un tourisme respectueux de l'environnement et des communautés locales, amélioration de la qualité des services et des équipements et mise à disposition des touristes d'offres touristiques adaptées.
- D) **Conservation du patrimoine naturel, historique et culturel** : maintien en bon état et mise en valeur des possibilités d'utilisation des principaux attraits de l'écotourisme, c'est-à-dire la nature-histoire-culture du territoire.
- E) **L'homme, le territoire et le paysage**: gérer les conflits potentiels entre touristes et habitants, maintenir l'attractivité du territoire non seulement pour les touristes, mais aussi pour les jeunes du quartier, valoriser les traditions anciennes, les produits locaux, le génie loci.



3.5.1 La stratégie transfrontalière et la Charte européenne du tourisme durable

Les 10 thèmes clés du CEDS sont les suivants:

1. Protection des paysages précieux, de la biodiversité et du patrimoine culturel;
2. Appui à la conservation par le tourisme;
3. Réduction de l'empreinte écologique, de la pollution et du gaspillage des ressources;
4. Offrir à tous les visiteurs un accès sûr, des installations de qualité et des expériences spéciales au sein de l'aire protégée;
5. Communication efficace de la zone aux touristes;
6. Garantie de cohésion sociale;
7. Renforcement de l'économie locale;
8. Offre de formation et développement des compétences;
9. Suivi des performances et résultats touristiques;
10. Communication des actions et implication dans la Charte.

Le Plan est composé de 124 actions qui constituent la base concrète du développement d'une destination touristique unique : "Les Alpes méditerranéennes".

Les "actionnaires de la Charte" sont les tour-opérateurs, mais aussi les deux Parcs et les collectivités locales.

On trouvera ci-dessous quelques actions par axe d'intérêt, dans lesquelles sont indiqués le nom du projet, le sujet de réalisation, le thème clé CEDS, une brève description du projet et, dans certains cas, les résultats attendus et les indicateurs.

- Axe prioritaire A) Réseau: mettre en place une gouvernance partagée sur le territoire des deux Parcs (collaboration avec les acteurs locaux) et entre les territoires des deux Parcs (passerelles entre les deux rives pour les échanges de bonnes pratiques)

LE FORUM CEDS - Espaces Protégés des Alpes Maritimes - Parc National du Mercantour

Les deux Parcs seront la "Salle de Contrôle" du CEDS transfrontalier, animateurs des Forums CEDS nationaux respectifs, promoteurs de moments de partage et d'échange entre les deux Forums CEDS et coordinateurs des résultats obtenus à partir du suivi des actions CEDS. L'action, qui durera pendant toute la durée du CEDS (2017/2021), peut idéalement être divisée en phases.

Des actions d'animation des adhérents sont à prévoir de manière à roder les propositions insérées et à rendre la CEDS opérationnelle dès le début. Dans la deuxième phase (2017 - 2019), des activités de suivi des actions de la CEDS seront menées, avec des rapports sur la redéfinition d'éventuelles nouvelles propositions de projet, accompagnées de

l'identification de ressources humaines et financières supplémentaires sur la base des disponibilités et du potentiel réel. La troisième phase (2020-2021) verra le lancement d'activités d'évaluation des initiatives promues, grâce aux actions entreprises en préparation à la relance du renouvellement de la CEDS pour la prochaine période 2022-2026. Le forum de suivi et d'amélioration des actions de la charte sera également ouvert à tous ceux qui voudront y adhérer. Leur contribution sera détaillée dans un rapport de suivi spécial préparé chaque année : 2017-2018-2019-2020-2021.

➤ Axe prioritaire B) Planification: collaborer à la gestion et à l'aménagement des développements touristiques de la destination "Les Alpes méditerranéennes".

Études expérimentales sur les écoulements - Parc National du Mercantour

Par cette action, le Parc National du Mercantour s'est engagé à placer des détecteurs automatiques de présence/passage sur son territoire. Les "éco-compteurs" ont permis d'améliorer les connaissances sur la fréquentation touristique des principales "ports d'entrée" du Mercantour: Vallon du Lauzanier, Lac d'Allos, Boréon, Madone de Fenestre, Col de la Bonette, Col de la Cayolle. Un protocole de collecte de données a également été défini. L'analyse des données a fourni à l'Aire Protégée des informations essentielles pour adapter la politique de planification et de suivi du PNM.

La surveillance a été effectuée en temps opportun au moyen de rapports au cours des années 2017-2018-2019-2020.

Les résultats attendus et les indicateurs ont été le positionnement d'au moins 1 "eco-computeurs" pour chacun des accès principaux (8) et la rédaction d'un protocole de collecte et de traitement des données.

Système de Surveillance - Espace Protégé des Alpes Maritimes

Le suivi des flux touristiques dans les zones d'influence des parcs est d'une importance fondamentale pour une évaluation de l'efficacité des actions de promotion proposées et pour la planification d'interventions correctives en cas de criticités liées à des situations de pression excessive. Un autre aspect, non moins significatif, est le degré de satisfaction des visiteurs. Pour une évaluation de ces zones, le Parco delle Alpi Marittime a développé de nombreuses initiatives (achat d'outils de comptage de voitures et de piétons, comptage d'échantillons dans les parkings, distribution de questionnaires, etc.) qui ont offert des résultats significatifs, mais qui se sont avérés coûtait très cher en termes de dépenses de ressources économiques et humaines et n'avait donc pas toujours la continuité nécessaire. Il a donc été décidé de procéder à l'identification (et au suivi de l'application) d'une méthodologie qui, dans un cadre garantissant sa validité statistique, repose sur l'extraction d'un nombre limité de données, mais encore capable d'offrir une vision suffisamment représentative photographique de l'évolution des présences dans les aires protégées.

Le système de détection a été mis en place en 2017. La campagne de collecte de données a été réalisée sur la période 2017-2021.

Les résultats attendus et les indicateurs étaient la préparation d'un Rapport annuel (pour

chacune des 5 années), basé sur au moins 8 jours d'observation et des données complémentaires des voyageurs.

Site "Les Alpes Méditerranéennes" - Espaces Protégés des Alpes Maritimes - Parc National du Mercantour .

Depuis de nombreuses années les Parcs des Alpes Maritimes et du Mercantour travaillent à l'inscription au patrimoine mondial de l'UNESCO en tant que bien naturel. La démarche est d'autant plus significative qu'elle implique la mise en réseau des différents acteurs présents sur le territoire (administrations, représentants des catégories économiques, riverains, visiteurs) et favorise la définition d'une entité territoriale, les "Alpes méditerranéennes", reconnaissable tant au niveau des particularités environnementales qu'au moins en partie au niveau des processus historico-culturels. La reconnaissance de la valeur universelle exceptionnelle de ce territoire est le résultat d'un processus complexe; les promoteurs sont confiants quant au succès de l'initiative, mais en même temps, ils travaillent pour que cette zone transfrontalière d'une valeur environnementale inégalée puisse également remporter d'autres prix importants, tels que MAB UNESCO et Geopark. Les partenaires du projet ont impliqué le Parc des Alpes Liguriennes, les sites d'intérêt communautaire de la Province d'Imperia et du Département des Alpes Maritimes et l'Aire Protégée Régionale des Jardins de Hanbury; ils s'étaient fixé pour objectif de déposer la candidature fin 2017 - début 2018, pour un éventuel classement en 2019. Pour préparer le dossier de candidature et en même temps capitaliser sur ce qui a été réalisé jusqu'à présent, les Parcs se sont engagés à structurer une destination qui embrasse les valeurs de l'écotourisme. Cela était particulièrement important, non seulement parce que l'UNESCO exige la définition d'une gestion du territoire (précisément formalisée en "Plan de gestion") qui aborde les questions liées aux effets générés par la reconnaissance en tant que site du patrimoine mondial, (utilisation, gestion des flux, prise en charge de tout impact lié au tourisme, etc.), mais avant cela car la fragilité environnementale qui caractérise l'espace alpin nécessite des visites à faible impact environnemental.

Les activités se sont déroulées sur la période:

- 2017-2018 pour la phase de reconnaissance;
- 2019-2021 pour la phase de candidature et de gestion.

➤ Axe prioritaire C) Promotion de l'écotourisme: valorisation d'un tourisme respectueux de l'environnement et des communautés locales, amélioration de la qualité des services et des équipements et mise à disposition des touristes d'offres touristiques adaptées.

Questionnaire visiteur - Initiative à la ferme Agrifoglio

Agriturismo l'Agrifoglio se propose de créer un questionnaire spécial à remettre aux clients pour recueillir leur avis sur les forces et les faiblesses du territoire qu'ils ont "vécu" pendant leur séjour. Les données ainsi recueillies auraient ensuite été utilisées pour améliorer

l'offre au visiteur par la ferme. Une collecte généralisée de questionnaires similaires dans plusieurs structures du territoire aurait permis au Parc, aux opérateurs locaux et aux Organismes chargés de l'entretien et de la promotion du territoire de disposer d'un bassin de critiques et de suggestions dans lequel puiser pour améliorer l'offre touristique territoriale. offre. Pour cette raison, l'Agriturismo l'Agrifoglio a proposé au Parc la création d'une base de données en ligne pour collecter ces données et les rendre accessibles à tous. Les activités se sont déroulées sur la période 2017-2021.

Festival Annuel de l'Ecotourisme - Parc National Mercantour

Par cette action, le Parc National du Mercantour s'est engagé à créer, en collaboration avec l'association Mercantour Ecoturisme, un événement annuel sur le thème de l'écotourisme dédié aux touristes, collectivités, citoyens et opérateurs locaux. En particulier, deux jours (un week-end) ont été organisés et programmés avec diverses animations, activités, conférences, dégustations, sur les thèmes de l'écotourisme. Enfin, à travers un programme et un plan de communication, convenus au niveau des Départements 06 et 04, il a été possible de faire connaître l'événement au niveau national et international.

La période de collaboration pour le Festival annuel de l'écotourisme couvrait la période 2017-2020.

Portes ouvertes pour le CEDS - Parc National Mercantour

Par cette action, le Parc National du Mercantour s'engage à poursuivre activement son implication dans la Charte Européenne du Tourisme Durable des tour-opérateurs locaux, ceux qui étaient déjà membres de l'Association "Mercantour Ecotourisme" et ceux qui en étaient alors exclus. En particulier, des moments publics ont été organisés de manière participative pour diffuser les principes et thèmes clés de la CETD, les axes de la stratégie transfrontalière pour le tourisme durable et pour promouvoir la collecte de nouveaux engagements par les parties prenantes du territoire, afin de contribuer à rendre la stratégie aussi concrète que possible. La période d'implication dans la Charte Européenne du Tourisme Durable couvrait la période 2017-2021.

Développement du Tourisme Scientifique - Parc National Mercantour

Par cette action, le Parc National du Mercantour s'engage à enrichir ses travaux sur le CEDS par l'organisation de conférences et le développement d'un tourisme scientifique dans le respect des thématiques phares du CEDS. En particulier, des conférences ont été organisées sur toutes les questions liées à la connaissance du patrimoine du Parc. L'accueil des conférenciers et des personnes présentes aux conférences a permis de développer un nouveau type de tourisme basé sur une nouvelle clientèle dans le respect du CEDS. Les conférences ont été organisées pendant la basse saison (hiver - printemps automne) pour favoriser le processus de désaisonnalisation.

La période d'organisation des conférences couvrait la période 2017-2020.

Mobilité Durable - Parc National du Mercantour

Par cette action, le Parc National du Mercantour s'engage à accompagner les Communes et les voyagistes pour développer l'usage du vélo électrique à la fois pour l'usage touristique et les transports "privés". Des interventions visant à généraliser l'utilisation des vélos à pédalage assisté ont été prévues. Le Parc National du Mercantour s'est également engagé à étudier la faisabilité de la mise en place d'un service de 4x4 électriques pour accéder à la Vallée des Merveilles depuis Casterino.

Les activités ont été menées au cours de la période 2017-2020.

Les résultats et indicateurs attendus étaient le développement d'un réseau de services liés au vélo électrique/pédalage assisté et l'achat d'un véhicule 4x4 électrique.

Safe Mountain Project - Organisme de Gestion des Espaces Protégés des Alpes

Le projet Safe Mountain a été divisé en deux phases concernant la sécurité des visiteurs dans l'aire protégée. Le premier consistait à contrôler les destinations de visite des randonneurs qui avaient la possibilité de laisser une trace de leur parcours sur un formulaire spécial à laisser sur le tableau de bord de la voiture, afin que la personne puisse être retrouvée en cas de besoin. Dans le même temps, la cartographie des zones du Parc où le réseau cellulaire était présent a été lancée, en se référant aux trois principales entreprises qui assurent une couverture en téléphonie mobile.

Les activités ont été menées au cours de la période 2017-2021.

Surveillance des Touristes - Camping Valle Gesso

Les clients séjournant à l'intérieur du Camping Valle Gesso ont reçu un questionnaire. La prévision future était d'obtenir un approfondissement/développement de la collecte de données, afin d'obtenir des statistiques et des données plus spécifiques sur les visiteurs et leur degré de satisfaction. Un système de statistiques de fréquentation était déjà présent dans le camping; le suivi a été effectué sur une base annuelle. Les résultats escomptés et les indicateurs ont été de recueillir au moins 500 questionnaires par an et de lancer un nouveau système plus approfondi de collecte de données.

Point de recharge pour E-Bike - Agriturismo L'Agrifoglio

L'Agriturismo l'Agrifoglio propose d'installer une rampe pour la recharge rapide des batteries des vélos électriques dans sa propre structure, avec un petit atelier pour les réparations. Bien sûr, cette action n'a été qu'un premier pas vers une offre intégrée de territoire, un vaste espace qui a ensuite nécessité plusieurs points d'échange et de recharge pour les batteries des vélos électriques afin de pouvoir vivre pleinement. L'Agriturismo a donc proposé de promouvoir, également à travers le parc, la création d'un réseau d'offre de services liés au cyclotourisme électrique sur le territoire, afin de pouvoir développer des itinéraires et de fournir des services plus complets.

Les résultats attendus et les indicateurs ont été l'installation de la borne de recharge à l'Agriturismo et l'implication du Parc et d'au moins 5 autres structures dans les cinq ans

dans la réalisation d'un projet intégré. La période d'installation du système de vélos électriques à l'intérieur du parc a couvert la période 2017-2021.

Application pour les itinéraires cyclables - Ecole VTT ASD Gelas - Entracque

L'école A.S.D. de VTT Gelas - Entracque, en plus de l'objectif de promotion du sport auprès des jeunes, a exprimé, au sein du projet, l'intention de promouvoir le territoire des espaces protégés à travers la proposition d'excursions ou de circuits organisés accompagnés de guides cyclotourisme. Il a également proposé de créer une application gratuite pour les amateurs de cyclisme et les passionnés de découvrir le territoire du parc. Avec cette action, le projet entendait coordonner et accompagner la création d'une application smartphone, dans le but de mettre à disposition des touristes et passionnés un portail d'information sur le territoire qui pourrait aussi fonctionner comme un GPS et un outil pour guider l'utilisateur notamment. Itinéraires et itinéraires intéressants. Pour diffuser l'application, il a été décidé de s'appuyer sur des structures d'hébergement et des opérateurs locaux, qui en échange de visibilité prendraient en charge les coûts de maintenance et de diffusion.

Les résultats attendus et les indicateurs consistaient en la création d'une application MTB. Les délais concernés étaient de 2017 pour la phase de conception et de 2018 à 2021 pour le lancement et la mise au point.

Construction d'une borne de recharge pour véhicules électriques (vélos, voitures et motos) - Il Nazionale di Vernante

Le but de cette action était de créer une borne de recharge qui permettrait aux vélos, voitures et motos à moteur électrique de pouvoir recharger leurs véhicules.

La période d'installation de la borne de recharge couvrait la période 2017-2021.

Les résultats et indicateurs attendus consistaient en une augmentation de 100% du nombre de clients utilisant ce type de moyens.

Entretien des sentiers - Groupe Sentiers et Verres de Vernante

Groupe Sentiers et Verres de Vernante s'est engagé à restaurer au moins 50% des sentiers au début de la saison de randonnée en réaménageant le chemin, la signalisation et, si nécessaire, en intervenant dans la création d'itinéraires alternatifs, pour faciliter l'accès en toute sécurité aux zones et aux lieux d'intérêt naturaliste et culturel de la région. La période de maintenance des sentiers a couvert la période 2017-2021.

Les résultats attendus et les indicateurs ont été le réaménagement d'au moins 50% des sentiers de proximité de Vernante et l'augmentation du nombre d'utilisateurs des sentiers d'au moins 10%.

La Locanda del Sorriso renaît - Locanda del Sorriso

La structure Locanda del Sorriso s'est proposée comme point d'accès au territoire de la Vallée du Sabbione/du Bousset en donnant des informations et en fournissant des matériels par différentes méthodes (internet, papier, récit oral, etc.) et en différentes langues. L'objectif était d'augmenter la visibilité et l'accessibilité des parcours et des lieux

d'importance historique, culturelle, naturaliste et traditionnelle. Les informations recueillies auraient ensuite constitué la base sur laquelle construire différentes propositions touristiques de découverte du territoire.

La diffusion de matériel pour les touristes a couvert la période 2017-2021.

A bas les barrières - Terme Reali di Valdieri SpA

Afin de garantir l'accès à tous les services de la structure, les Thermes royaux de Valdieri ont prévu l'installation d'ascenseurs et la suppression des barrières architecturales qui auraient limité la mobilité de leurs hôtes.

Cette activité a couvert la période 2017-2021.

➤ Axe prioritaire D) Conservation du patrimoine naturel, historique et culturel: maintien en bon état et valorisation des possibilités d'utilisation des principaux attraits de l'écotourisme, ou nature-histoire-culture du territoire.

Pas seulement des photos - Al Cantun

La structure "Al Cantun" s'est proposée comme point d'animation artistique et culturelle, avec une exposition des créations de Pierpaolo Giraud. L'artiste a mis en place un point de rencontre pour proposer des moments d'étude sur la culture et l'art occitans, ainsi que des stages de dessin et de peinture qui, au-delà des aspects d'apprentissage technique, pourraient favoriser la création d'un lien plus étroit entre les usagers, l'environnement et le paysage autour d'Entraque, contribuant à rendre l'expérience de séjour dans la vallée plus exclusive.

La période concernée était de 2017 à 2018 pour les implantations et de 2017 à 2021 pour les activités de services d'information.

Valorisation des Pôles d'Accueil - Parc National du Mercantour

Par cette action, le Parc National du Mercantour s'est engagé à accompagner la réhabilitation et la modernisation des Pôles d'Accueil, notamment ceux de Saint Martin Vésubie, Valberg et Entraunes. Les projets ont amélioré les conditions d'accueil des visiteurs, qui représentent le premier contact avec le PNM et l'Espace CEDS. Le démarrage des travaux a été précédé d'études de faisabilité spécifiques.

L'activité a couvert la période 2017-2020.

Équipements et services pour les personnes à mobilité réduite - Parc National du Mercantour

Par la présente action, le Parc National du Mercantour s'est engagé à soutenir activement l'accessibilité de son territoire aux personnes à mobilité réduite. Plus précisément dans la

"Porte du Parc" de Maison Valbergane, point d'information du PNM, l'accès pour les personnes à mobilité réduite a été réalisé et le service de joelette a été mis en place.

Bonnes pratiques environnementales - Organisme de Gestion des Espaces Protégés des Alpes Maritimes

L'action a été structurée en rendez-vous spécifiques par type d'usagers selon le schéma suivant:

1) quatre rencontres annuelles ont été organisées à l'intention des professionnels du tourisme avec des approfondissements sur l'acquisition de bonnes pratiques environnementales, visant à réduire la consommation d'énergie, le gaspillage alimentaire, la réduction des déchets, la consommation responsable de l'eau à travers des exemples concrets d'expériences vertueuses, menées dans d'autres réalités territoriales;

2) pendant les visites guidées, les activités didactiques et les excursions dans le Parc, en plus de l'activité éducative normale prévue, ont été insérés des moments d'approfondissement sur les bonnes pratiques environnementales, par des intermèdes visant à impliquer directement et efficacement les utilisateurs. Les gardes-parcs et les guides du Parc ont été formés pour effectuer cette importante action d'information directement par le personnel de l'Organisme et ont participé aux autres réunions programmées dans cette action;

3) des expériences de bonnes pratiques environnementales dans le domaine administratif ont été présentées par Marco Boschini, fondateur de l'Associazione Comuni Virtuosi, par la présentation de certaines de ses publications;

4) Une soirée a été organisée pour le public avec une projection du documentaire produit et interprété par Leonardo Di Caprio "Point de non-retour / Before the flood", consacré au changement climatique avec des éclairages et des commentaires du météorologue Luca Mercalli. Les activités ont couvert la période 2017-2021.

Je vais vous parler du Parc - Terme Reali di Valdieri SpA

Afin de sensibiliser ses hôtes aux particularités environnementales, historiques et culturelles du territoire des Espaces Protégés des Alpes Maritimes, les Terme Reali di Valdieri s'engagent à organiser une série de soirées gratuites pour favoriser la diffusion des connaissances du territoire .

Les activités ont couvert la période 2017-2021.

Virtuose rime avec économies - Terme Reali di Valdieri SpA

Afin de réduire la consommation de ressources, les Terme Reali di Valdieri se sont engagés à promouvoir, auprès de leurs hôtes, l'adoption de comportements vertueux visant à économiser l'énergie, grâce à l'utilisation de graphismes personnalisés et percutants. De plus, afin d'assurer une plus grande durabilité énergétique et

environnementale, les spas ont décidé de remplacer progressivement les ampoules endommagées par des ampoules écoénergétiques A + / A ++. Cette activité a couvert la période 2017-2021.

Découvrez pays - Organisme de Gestion des Aires Protégées des Alpes Maritime

La randonnée est depuis toujours l'une des grandes attractions des vallées sur lesquelles insistent les Aires Protégées des Alpes Maritimes. En faveur de cette pratique, l'Organisme de Gestion des aires protégées des Alpes Maritimes est intervenu pour l'entretien des sentiers et leur signalisation. En ligne aussi avec l'évolution des orientations du marché touristique, est née la nécessité de valoriser, en clé de "vacances actives", aussi les centres habités et leurs environs immédiats. En ce sens, en plus d'organiser en collaboration avec les Guides du Parc, des visites et des ateliers, des instruments de promotion (sections sur le portail Geotrek et publications papier) liés à la découverte des particularités historiques et artistiques des villages et des promenades praticables dans les environs des villages eux-mêmes. En ce qui concerne les promenades, un travail préliminaire d'identification et de tri a été nécessaire. La période pour l'identification et le lancement promotionnel des itinéraires et pour l'organisation de visites guidées et le renforcement de la promotion s'est étendue de 2017 à 2018.

Parcours culturel parmi les biens historiques et artistiques de Valdieri - Association Culturelle "Vudier Cuénto"

L'association Vudier Cuénto a proposé une série d'initiatives (au moins une intervention par an parmi des expositions thématiques, des panneaux d'information et des publications) spécialement conçu pour permettre aux habitants de Valdieri et aux visiteurs de connaître de manière plus approfondie les particularités historiques et artistiques du pays. En référence à 2017, on procéda à la réalisation de panneaux d'information à placer à proximité des urgences les plus significatives du pays (église paroissiale, confrérie, chapelles, maison communale, fontaines, lavoirs, etc.). Chaque panneau contenait une explication historique - descriptive du bien avec des photographies d'époque. Conjointement, une exposition a été organisée sur l'extraction des ardoises et du marbre des carrières locales.

Les activités ont couvert la période 2017-2021.

- Axe prioritaire E) Homme, territoire et paysage: gérer les conflits potentiels entre touristes et habitants, maintenir l'attractivité du territoire non seulement pour les touristes, mais aussi pour les jeunes du territoire. Valoriser les traditions ancestrales, les produits du terroir, le génie des lieux.

Valorisation des produits locaux typiques - Coopérative Montagne del Mare

À travers l'action visant à valoriser les produits typiques du territoire, la Coopérative Montagne del Mare s'est engagée à utiliser un nombre croissant de produits de la vallée et des vallées voisines pour la préparation de plats typiques, à la cafétéria gérée par la

Coopérative Montagne del Mare. Il a également proposé de rechercher des collaborations pour la création d'une vitrine physique, où insérer tous les produits utilisés, en accordant une importance à ceux particulièrement typiques, afin que le touriste puisse avoir un aperçu de ce que le territoire offre au niveau gastronomique et artisanal. L'activité a couvert la période 2017-2021.

L'activité de recherche collaborative avec les opérateurs locaux a été menée en 2018.

Le parc à la Table - La Locanda del Falco

Le restaurant La Locanda del Falco, participant au projet, a donné sa volonté d'accorder une attention particulière à l'utilisation de produits locaux dans les plats proposés à ses clients. Dans le cadre de l'action proposée pour le CEDS, il s'est engagé à valoriser davantage ces produits, avec une référence particulière à l'utilisation de la farine de seigle, de la truite de la ferme Valdieri, de la pomme de terre d'Entraque et des fromages de montagne, en particulier ceux produits par la laiterie d'Aime en Entraque. Les produits susmentionnés sont donc revenus au menu à la carte quotidiennement; de plus, des informations ont été données sur l'origine et les méthodes de production tant par le contact direct avec les clients que par la remise d'un dépliant d'information au restaurant. L'activité a couvert la période 2017-2021.

Découvrir et Déguster - Al Cavagnin

Comme point de vente de produits typiques de qualité, le commerce "Al Cavagnin", a été identifié, qui se proposait, dans la mesure du possible, de vendre et d'utiliser uniquement des produits locaux. La structure a été modifiée de manière à combiner la revente des produits avec un point de dégustation réparti sur trois salles. Dans cet espace, des événements ont été organisés pour la valorisation des produits locaux. Dans le même temps, le rôle de point d'information s'est élargi, ce que la boutique, ouverte toute l'année et donc également pendant les périodes où l'office de tourisme local ne fonctionnait pas, assurait déjà depuis un certain temps. Par conséquent, l'offre de volumes et de cartes pour consultation et vente, de supports d'information créés par des organisations, des associations et des tour-opérateurs a été élargie, offrant également aux clients un poste de travail pour l'accès à Internet. Le délai de mise en place du lieu est passé de 2017 à 2018. Le délai des services d'information est passé de 2017 à 2021.

Prairies, un bien commun - Agriturismo l'Agrifoglio

L'agritourisme Agrifoglio s'engage à essayer d'impliquer les propriétaires de terres abandonnées, pour effectuer la coupe de l'herbe au moins une fois par an, en créant une structure qui pourvoit au fauchage matériel des prés inclus dans le projet. Une source de financement possible serait la participation aux appels régionaux, tels que les mesures consacrées aux primes à l'herbe ou au pâturage, non pas en tant que particuliers, mais

éventuellement soutenues par l'Ente Parco. Le projet s'est développé avec la création d'une carte interactive, de sorte que les touristes puissent atteindre les prairies pour des pique-niques et profiter des différentes fleurs.

Le projet a couvert la période 2017-2021.

Adoptez un chemin - Agriturismo l'Agrifoglio

L'Agriturismo l'Agrifoglio se propose d'adopter des tronçons de sentier du territoire, en accord avec l'Association des Sentiers et des Verres de Vernante. En particulier, il s'est engagé dans le nettoyage, le contrôle et la disposition de la signalisation. L'engagement a été entrepris directement et, au moment où un projet relatif à la thématique des sentiers par le Parc ou d'autres réalités locales a été activé, l'Agriturismo et l'association de Vernante se sont engagés à l'avance à y adhérer.

Le projet a couvert la période 2017-2021.

MARIT-TIME - Organisme de Gestion des Espaces Protégés des Alpes Maritimes

Dans le passé, le Parc Naturel des Alpes Maritimes a publié son bulletin d'information, intitulé "Messages du Parc des Alpes Maritimes". La situation qui s'est créée avec la fusion des Organismes de gestion du Parc des Alpes Maritimes et du Parc du Marguareis a imposé une révision de cet instrument. On enregistra un nouvel article, "MARIT-TIME", avec des contenus informatifs liés aux deux Parcs et aux sept réserves qui composent l'Organisme de Gestion des Aires Protégées des Alpes Maritimes. Le projet prévoyait la réalisation de deux numéros par an, l'un en juin, avec des contributions de caractère informatif (destiné à la fois aux résidents et aux visiteurs), et l'autre en décembre, plus centré sur les activités de l'Organisme (dédié notamment aux résidents). L'une des thématiques privilégiées était l'accueil dans le domaine touristique, avec des références spécifiques au parcours de la Charte Européenne du Tourisme Durable.

L'activité a couvert la période 2017-2021.

Pour un Seigle "Valle Gesso" - Organisme Gestionnaire des Espaces Protégés des Alpes Maritimes

L'écomusée du seigle de Valle Gesso, depuis le début des années 2000, est un promoteur, grâce à la disponibilité d'incitations spécifiques, de la culture du seigle. Le projet, né dans le but de fournir la paille nécessaire à la construction des couches de toiture traditionnelles de l'écomusée, n'a pas perdu de vue la production de grains - la quantité obtenue en 2016 était d'environ une centaine de quintaux - qui a été largement utilisée pour la production de pain et de biscuits par une entreprise de Villar San Costanzo. Un bon résultat a été obtenu avec le dépôt de la marque "Segale della Valle Gesso", fortement souhaitée par le petit groupe de producteurs locaux. À ce stade, le projet a dû être qualifié davantage, en identifiant des écotypes locaux permettant une caractérisation du produit. On procéda donc à des essais variétaux en champ, à des analyses génétiques, à la reproduction des semences identifiées comme les plus adaptées à la culture en Vallée Gesso en raison des caractéristiques pédologiques et

climatiques locales.

L'activité dans sa phase de démarrage a couvert la période 2017-2019, tandis que pour la phase de renforcement de la production, l'activité a couvert la période 2020-2021.

Alta Via dei Formaggi - Association sur le Sentier de la Nature - Association des guides naturalistes des Alpes occidentales et de l'Orissa

Il y a quelques années, la municipalité de Roaschia a construit un refuge à Colle Balur, situé dans la vallée de Roaschia, et le sentier de liaison entre le refuge et le village de Palanfrè, dans le Val Grande di Vernante, a été rouvert. L'objectif était de construire deux petites structures fromagères à Roaschia, l'une aux gias del pastore dans la vallée de Freida et l'autre près de la ville de la capitale. À Palanfrè, depuis plusieurs années, la ferme "Isola", existe et est en activité, où sont produits des fromages. À Entracque se trouve également la laiterie Valle Gesso et à Valdieri la ferme "I gemei". L'action présentée ici prévoyait l'identification d'un anneau de randonnée pouvant relier les territoires des quatre communes, favorisant l'offre de produits laitiers à travers la dégustation de fromages dans les structures où les randonneurs séjournaient ou étaient de passage et notamment au Balur Refuge, à la Locanda del Sorriso, à l'Arbergh, au restaurant La Spada Reale, au bar-restaurant Al Drago Nero, au restaurant Al Cavagnin et à la Locanda del Falco. Lorsque le projet a commencé, il n'y avait que la liaison entre Roaschia et Palanfrè, donc l'idée était de rendre possible tout le parcours, tout en nécessitant une amélioration dans la localité de Gias Liret, où une intervention serait nécessaire, pour agrandir le chemin. Il serait resté à la place, pour organiser correctement la connexion avec le territoire d'Entracque à travers le Passo del Van ou autrement il aurait été à signaler avec des panneaux opportuns la variante qui du Refuge Balur conduit à Valdieri par Tetti Monfranco et les grottes du Bandito. Après avoir identifié et réalisé l'anneau, des brochures appropriées auraient été préparées en différentes langues pour informer les touristes étrangers qui fréquentaient déjà en grand nombre la Vallée Gesso.

L'activité a couvert la période 2017-2021.

Promotion dans le cadre des Salons du Tourisme - Association Mercantour Ecotourisme

Avec cette action, l'Association Mercantour Ecotourisme a prévu de participer à deux ou trois salons du tourisme annuels/biennaux au niveau national, pour promouvoir l'écotourisme, les membres de l'association et l'Espace Protégé. Parmi les principales foires figurent le Salon Marjolainee, le Salon du Tourisme de Lyon et de Paris. Certains opérateurs de l'association ont participé aux foires en promouvant les offres de tourisme durable et la Charte elle-même. Dans l'optique d'un partage stratégique avec le côté italien, des participations conjointes des opérateurs italiens et français ont été évaluées au cas par cas.

Cette activité a couvert la période 2017-2020.

Pour la période 2021, en raison de l'urgence sanitaire, les ATL n'ont pas proposé de véritables forfaits touristiques, mais plutôt les beautés et les opportunités du territoire sont soulignées et les services à la disposition de l'utilisateur sont proposés, avec la possibilité

d'ajouter sur demande des guides naturalistes plutôt que la location de vélos ou d'équipements sportifs, le cas échéant.

Par exemple, le Parc du Mercantour propose plus de 100 balades pour découvrir le Parc, au sein des Alpes Maritimes du Mercantour, traversée entre la France et l'Italie, avec la possibilité de réaliser des itinéraires pouvant durer de deux à sept jours minimum, et de faire deux grandes traversées: la "Grande traversée du Mercantour" et la "Grande traversée des Alpes Maritimes".

Le Parc du Mercantour offre comme service la possibilité d'être accompagné lors des excursions par des guides nature.

Côté hospitalité, le Parc propose des refuges, des hôtels, des chambres d'hôtes, des campings, etc. dans la zone du parc lui-même, pour donner au touriste la possibilité d'intercaler l'itinéraire et de goûter les produits typiques de la région. Le touriste peut, selon ses besoins, visionner et/ou réserver une visite guidée en se rendant sur le site :

<http://rando.marittimemercantour.eu>

<https://trek.marittimemercantour.eu/>.

Avec ses 150 km de long, le territoire du Parc du Mercantour s'étend sur six vallées des Alpes du Sud et couvre deux départements: les Alpes-Maritimes, pour environ les deux tiers de la surface et les Alpes de Haute Provence. Le massif cristallin du Mercantour, traversant différents territoires au sein du territoire, propose une offre touristique variée, allant des parfums de la Méditerranée à ceux de la Provence, des Alpes et de l'Italie. On peut donc affirmer que chaque vallée (Verdon, Var-Cians, Ubaye, Tinée, Vésubie et Roya-Bevera) exprime des caractéristiques différentes et très intéressantes du point de vue touristique.

Depuis quelques années, les Parcs du Mercantour et des Alpes Maritimes ont mis en place une politique commune en ce qui concerne l'hospitalité et les services mis à la disposition des usagers à mobilité réduite. L'adhésion conjointe à la Charte européenne du tourisme durable et l'application de ses principes ont donné un élan décisif dans cette direction.

L'objectif général est d'améliorer l'accès au patrimoine naturel, culturel et paysager protégé pour les personnes ayant des besoins particuliers.

Tous doivent pouvoir rejoindre au moins certains des sites naturels du territoire Maritime-Mercantour et pouvoir bénéficier des structures d'accueil et des centres d'information touristique. Cette orientation concerne tout type de handicap (total ou partiel, moteur, visuel, auditif, mental) et vise à une meilleure intégration de ceux qui ont des besoins spécifiques.

Les deux Parcs se sont engagés dans un parcours d'intégration sociale des personnes à mobilité réduite en favorisant le plus possible leur autonomie grâce à la préparation d'itinéraires dédiés. La disposition et la promotion de sentiers de randonnée, accessibles aux personnes à mobilité réduite, est une étape vers un "partage de la nature" ainsi que la mise à disposition de joëttes, des poussettes de montagne spéciales qui permettent aux personnes à mobilité réduite de parcourir pistes, chemins de terre et chemins muletiers.

3.6 Offre touristique côté italien

Les offres pour les touristes du côté italien sont innombrables et pour tous les besoins: des séjours à thème sont proposés, des moments de détente dans les installations thermales avec leurs espaces bien-être, des circuits sont proposés pour découvrir des villes au patrimoine historique et artistique et des villages de montagne, là où le temps semble avoir arrêté. Pour les familles avec enfants, des services spécialisés sont offerts pour le divertissement des plus petits. Pour les amateurs de deux roues, qu'ils soient motorisés ou non, des itinéraires routiers sont proposés ou en immersion dans la nature sur des sentiers spécialement aménagés. Les touristes plus attirés par les destinations œnogastronomiques se voient proposer des vacances sous le signe de la bonne cuisine et de la découverte de produits locaux typiques.

Au fil des ans, le Piémont s'est doté d'un système intégré d'information et de promotion touristiques à un niveau capillaire, saisissant parfois l'opportunité de participer directement ou indirectement à des projets européens tels que l'Interreg Italie-France, qu'ils avaient, à leur programmation, dans le but de capitaliser sur les meilleures pratiques d'autres réalités territoriales dans le but de développer et de diffuser l'information touristique.

Dans le Piémont, le tourisme est un véritable système d'organisations et d'associations interconnectées entre elles dans le but de promouvoir le territoire et d'offrir aux touristes un service attentif et spécifique sur chaque produit.

La galaxie du système touristique régional est composée de plusieurs sujets:

- les Agences Locales de Tourisme (ATL), structures d'organisation au niveau local d'accueil, d'information et d'assistance touristique;
- les Bureaux d'Information et d'Accueil Touristique (IAT), bureaux d'information touristique implantés sur tout le territoire pour fournir au touriste du matériel promotionnel et des informations détaillées;
- les Consortiums touristiques qui réalisent des activités de promotion-marketing et de valorisation du produit touristique piémontais;
- les Pro Loco qui mènent des activités de promotion et de valorisation du territoire et d'utilité sociale;
- les Communes Touristiques;
- Destination Management Organisation Piemonte (DMO);
- Agence de voyages.

Dans la province de Cuneo, par exemple, en cette période d'urgence sanitaire extraordinaire, toutes les garanties sont offertes pour permettre aux touristes de réserver leurs vacances en toute sérénité et sécurité; en fait, une promotion spéciale est proposée pour l'été 2021 qui inclut une flexibilité maximale pour un éventuel changement ou annulation de date.

Au moment de la réservation, afin de profiter des promotions en cours, l'utilisateur n'aura qu'à se soumettre à une demande auprès de l'hébergeur des activités, ou au paiement à la confirmation par carte bancaire, avec la possibilité d'annuler la réservation sans frais dans les 7 jours avant l'arrivée à l'hôtel.

De plus, en cas d'annulation, le montant versé ne sera pas perdu, mais sera converti en un bon d'achat de même valeur utilisable jusqu'au 31.12.2021. Même en cas de modification de la date de la nuitée, si la modification est effectuée dans les 3 jours précédant l'arrivée dans l'établissement, la modification s'effectuera sans majoration; cependant, un seul changement de date est autorisé.

Afin de faciliter le choix de l'invité, local et étranger, dans la région de Cuneo, l'ATL est très active qui, à travers de nombreuses agences de voyages et des activités d'hébergement de consortium, a créé un Club de produits, créé spécialement dans le cadre du projet Interreg Italie-France "Reval", capable de satisfaire les différents besoins des touristes; Ce réseau bien structuré fournit une assistance aux touristes, y compris la réservation d'hébergements, des services de divertissement touristique et la protection du consommateur touristique.

Les ATL encouragent les initiatives visant à valoriser le tourisme, organisent et promeuvent des événements culturels/touristiques et sportifs pour promouvoir le territoire qui attirent les touristes étrangers et locaux. La Région reconnaît les consortiums de tour-opérateurs composés d'un nombre minimum de cinquante membres qui gèrent au moins mille lits au total dans les établissements d'hébergement du Piémont; cette limite est réduite à deux cent cinquante places pour les municipalités de montagne ou pour les territoires où il n'y a pas une telle disponibilité minimale.

Les Consortiums opèrent à travers des Programmes et des Projets visant à la gestion, au développement et à la qualification du produit touristique et de l'offre, à des fins de marketing touristique des activités de leurs membres, y compris la réservation de services touristiques.

Actuellement, dans la Région du Piémont, il existe 14 consortiums, qui peuvent bénéficier de contributions spécifiques proportionnelles au nombre de membres.

L'ATL, la Pro loco et les Collectivités Territoriales peuvent recourir à des bureaux spécifiques de l'IAT, situés dans la zone de compétence, pour optimiser la large diffusion de l'information. L'établissement de ces bureaux est du ressort des Provinces/Villes Métropolitaines.

De manière générale, la politique en cette période d'urgence sanitaire est d'offrir des garanties pour vous permettre de réserver des vacances avec la plus grande sérénité et flexibilité, pour un éventuel changement de date ou annulation. Les opérateurs du secteur préparent l'été 2021 et travaillent à sécuriser les vacances, s'organisant pour accueillir les flux touristiques dans le respect des règles et assurant un maximum de sécurité et de protection afin de garantir des vacances paisibles et reposantes.

En ce qui concerne le recensement des activités de promotion touristique, pour la période 2021, dans les territoires du Gesso et du parc fluvial de la Stura, les activités de formation en ligne suivantes ont été prévues, qui ont eu un grand succès:

- une formation sur le tourisme durable inclusif, dédiée aux opérateurs du secteur (réalisée en collaboration avec l'organisme d'exécution Azienda Turistica Locale del Cuneese dans le cadre du projet Patrim);
- des cours de formation spécialisés sur le développement durable et l'éducation en plein air, organisés par le Parc fluvial Gesso et Stura et le Bureau de planification stratégique "Cuneo pour le développement durable" de la municipalité de Cuneo, destinés non seulement aux enseignants, mais à toutes les personnes intéressées par les thèmes du développement durable et de l'éducation au plein air.
- Le premier cours, "Éduquer pour le développement durable", a eu lieu en février 2021 et a vu la participation d'experts de la question environnementale et du développement durable, qui ont illustré des scénarios et des prévisions sur l'état de santé précaire de la Terre, de nature à exiger un redressement immédiat de l'utilisation des ressources naturelles, à partir également des comportements individuels, pour minimiser ce qu'on appelle l'empreinte écologique.
- Un autre cours qui avait pour thème le cours de formation sur l'éducation en plein air, "Éduquer dans la nature: une promenade avec les sens", qui s'est tenu en avril 2021, a plutôt voulu mettre en évidence le lien profond de chaque être humain avec la nature et sa valeur également dans le domaine de l'éducation. Le cours a vu la participation d'intervenants de renom, actifs sur les questions d'éducation, d'immersion totale dans la nature et de marche pieds nus .

Parmi les événements et les activités éducatives en phase de planification et de mise en œuvre dans la région de Cuneo pour la saison 2021-2022, les suivants sont mis en évidence:

- l'ouverture, en mai 2021, de l'Infopoint du Gesso Stura River Park, avec possibilité de louer des vélos; au nouveau point d'information et d'accueil du Parc, composé d'une salle qui fait office de point d'accueil et d'information touristique et d'accueil, il est possible de recevoir des informations sur le Parc, ses services et installations et en général c'est le premier contact pour visiteurs, touristes, scolaires et groupes. C'est aussi le point de location de vélos VTT du Bike Park, qui a valeur de vélostation, avec des possibilités de formation à la mobilité et de sensibilisation à ce type de problématiques.
- la création, par le Secteur Promotion et Développement Durable du Territoire, de la carte touristique de la ville de Cuneo, "Cuneo, dix lieux incontournables de la ville", pour guider les touristes et les visiteurs à découvrir la ville. La figure suivante montre une carte touristique de la ville de Cuneo.



- l'inauguration, en mai 2021, de l'espace multisensoriel l'Orma, pour pratiquer la marche pieds nus et vivre un contact direct et émotionnel avec la nature et le paysage fluvial.



- la création, à partir de mai 2021, d'un espace d'exposition interactif sur le thème "Changement" du changement climatique sur le changement climatique, présent à la Casa del Fiume et disponible pour des visites avec les écoles et des activités avec les enfants et les familles;

- l'organisation de Climate Change Camps: deux semaines dédiées aux activités pédagogiques sur le changement climatique, à destination des élèves du primaire et du collège, prévues en août 2021;
- une série de randonnées guidées dans la nature à l'Oasi della Madonnina, à partir de juin 2021, pour découvrir les différents habitats de l'une des plus grandes zones humides du Piémont.

En référence, en général, aux activités relatives à 2021-2022, au moment de la rédaction du document, certaines des informations partagées et rapportées ne sont pas encore complètes et détaillées, en raison de la situation d'incertitude persistante concernant l'organisation d'événements ouverts au public qui ont besoin d'un remodelage en cours.

La Ville de Cuneo a identifié la durabilité et les objectifs de l'Agenda 2030 comme cadre programmatique de référence pour la construction de sa stratégie de développement, orientant les futures politiques de la ville et du territoire dans ce sens. D'où la synergie entre le Plan Stratégique "Cuneo pour le développement durable" et le Parc Fluvial du Gesso et de la Stura, qui s'implique déjà depuis des années sur ces questions, afin de renforcer la formation et l'information sur les thèmes de l'Agenda 2030 et ses 17 objectifs de développement, en s'adressant en particulier au monde de l'éducation et aux nouvelles générations.

En ce qui concerne la collecte de données quantitatives relatives aux activités éducatives, à la formation des adultes et à la promotion touristique réalisée en 2019 et 2020, compatible avec la situation pandémique, le tableau suivant est présenté sur le territoire du Parc fluvial du Gesso et de la Stura:

Activités de promotion territoriale année 2019-2020 (pré-pandémie)				
	type d'activité	cible	nombre des activités	bénéficiaires atteints globalement
année 2019				
	activités didactiques	enfants et adolescents	30	2200
	formation	adultes	26	600
	promotion touristique	tous	57	3700
année 2020				
	activités didactiques	enfants et adolescents	11	1100
	formation	adultes	4	40
	promotion touristique	tous	15	785

3.6.1 Problèmes d'accessibilité

Pour la saison estivale 2021, certains problèmes doivent être rencontrés concernant l'accessibilité des touristes dans certaines régions, dont le Piémont et la Ligurie.

En vue de la prochaine saison estivale, les associations de consommateurs Assoutenti, Adiconsum, Casa del Consumatore, Codes, Confconsumatori, Lega Consumatori, Movimento Consumatori, se sont réunies pour demander aux institutions nationales et locales et à Trenitalia un plan extraordinaire visant à garantir le trafic et les transports.

Les sept associations mentionnées ci-dessus ont mis en évidence comment toutes les autoroutes liguriennes et celles qui appartiennent à la Ligurie du Piémont, de la Lombardie, de l'Émilie-Romagne et de la Toscane sont concédées à l'ASPI (A7, A26, une partie de l'A10 et une partie de l'A12), tant au Le Groupe Gavio (partie de l'A10 et partie de l'A12), sont et seront, tout au long de la période estivale 2021, concernés par des travaux d'entretien (tunnels, viaducs, travaux d'installation de barrières antibruit et de sécurité) qui affecteront la fluidité des flux touristiques. Compte tenu de cette situation, les touristes lombards et piémontais se rendant en Ligurie risquent de mettre 4 ou 5 heures pour parcourir le tronçon qui relie Milan à Alassio ou Turin à Rapallo.

De plus, ces facteurs doivent être pris en compte: la fermeture de la route nationale Colle Tenda (flux touristiques de la zone métropolitaine de Turin et de la province de Cuneo vers l'ouest ligure), la fermeture de la route Turin-Cuneo-Limone-Breil -Chemin de fer de Vintimille et fermeture de la route nationale Turchino.

Avec le plan d'exploitation ferroviaire national et régional actuel, il est impensable de détourner un pourcentage important de touristes potentiels de la voiture vers le rail. Compte tenu des limitations anti-Covid, le risque réel est de surcharger les trains actuellement en circulation, créant de graves situations de surpeuplement dans les gares et sur les trains, mettant en péril la sécurité des voyageurs et l'attractivité touristique des vacances liguriennes. De plus, en Ligurie, contrairement à d'autres régions italiennes, il n'y a en fait aucune offre de trains à grande vitesse - Frecciarossa, qui s'arrêtent dans les stations touristiques. La seule solution, selon les associations du secteur, est de renforcer adéquatement le service ferroviaire entre ces régions et il est essentiel que le MIMS, les régions de Ligurie, Piémont, Émilie-Romagne, Lombardie et Trenitalia lancent un plan extraordinaire pour renforcer le chemin de fer, à diffuser largement dans les Régions concernées, à partir des propositions formulées conjointement par les associations de consommateurs et les comités de navetteurs qui leur sont fédérés.

Les propositions proposées peuvent être listées comme suit :

Zone de Ponente:

- Mettre en place 2 couples Intercités Vintimille-Milan cofinancés par le MIMS qui couvrent les trous occasionnés par l'annulation des 4 Thello Nice-Milan 143/144, 145/146, 159/160 et 139/140.

- Éviter la fermeture de la ligne ferroviaire Turin-Cuneo-Vintimille et de la route nationale Colle di Tenda en renforçant le système RV Turin-Fossano-Savone-Vintimille avec un accord entre la Région Piémont et la Région Ligurie.
- Renforcer l'offre et la capacité de places dans les trains de la mer Lombardie-Ligurie sur l'ouest ligure.
- Renforcer la capacité des trains R Savona-Sestri Levante et des trains RV Genova-Vintimille.
- Maintenir tous les trains métropolitains d'hiver Gênes Voltri - Gênes Nervi également en août.
- Prolonger l'EC Zurich-Gênes PP sur Albenga.

Région du Levant:

- Restaurer la paire de FR Milan-Gênes-Livourne-Rome établie au cours de l'été 2020 avec une nouvelle heure de départ de Milan à 10 heures.
- Augmenter la composition des CI Milan-Gênes-Spezia-Livourne de 8 à 9 voitures.
- Renforcer l'offre et la capacité en sièges des trains maritimes Lombardie-Ligurie sur la côte orientale de la Ligurie.
- Renforcer la capacité des trains R Savona-Sestri Levante et RV Genova-Spezia.
- Restauration de toute l'offre Cinqueterre Express.
- Prolonger une paire de VR Turin-Gênes sur La Spezia.
- Renforcer l'offre et la capacité en sièges des trains Parme-Spezia-Sestri Levante.
- Maintenir tous les trains métropolitains d'hiver Gênes Voltri - Gênes Nervi également en août.

3.6.2 La combinaison du travail et des vacances

En temps de Covid, la Région Piémont et la Région Ligurie visent au binôme travail et vacances, apparemment inconciliable avant la pandémie, mais désormais possible. Dans les zones où il y a une bonne connexion Internet, un appel professionnel peut être organisé entre une promenade en montagne et une balade à vélo. Dédiée aux professionnels, même en famille, l'idée d'allier travail et tourisme s'avère déjà être une nouvelle source de revenus pour les Régions capables de satisfaire les besoins des travailleurs-touristes.

La région du Piémont se tourne vers ce qu'on appelle le "holiday working" avec l'objectif ambitieux d'obtenir 400.000 nuitées de plus par mois et de battre la concurrence dans la reprise du secteur au moment de la pandémie. Première étape, un recensement des structures à promouvoir en Italie et à l'étranger, qui devront garantir des standards de qualité comme une bonne connexion internet, la confidentialité et la sécurité des données, dans le cas où l'utilisateur utilise le Wi-Fi et la disponibilité d'espaces de détente.

Avec les diverses restrictions dues au Covid et l'obligation de quarantaine, le smart working peut combiner activités ludiques et activités de travail pour créer un positionnement distinctif et être compétitif par rapport aux autres pays.

Selon les estimations de VisitPiemonte, l'entreprise interne de la Région et Unioncamere Piemonte, qui coordonne l'initiative, ne recevant que 0,01% de la population de six pays au climat froid, comme par exemple la Belgique, le Danemark, Allemagne, Hollande, Norvège et Suède, pour passer un mois de séjour, les stations touristiques piémontaises pourraient bénéficier d'une augmentation de près d'un demi-million de nuitées. Et en ajoutant la France, l'Angleterre et la Finlande à la liste, ils pourraient même doubler, avec des répercussions positives également sur le reste du secteur du tourisme, comme la restauration et la mobilité.

Il existe dans le Piémont des zones de grande attractivité sur lesquelles opèrent déjà des structures d'hébergement de grand prestige, comme des hôtels ou des agritourismes capables de satisfaire les besoins d'une clientèle internationale.

Une première phase de test pourrait démarrer dès l'été 2021, puis devenir un élément structurant de l'offre touristique piémontaise.

La Région Ligurie, pour sa part, souligne à quel point Gênes est la ville idéale pour le travail intelligent, soulignant que Gênes occupait la troisième place en Italie selon la communauté Nomadlist, qui parmi les paramètres pour établir le classement des meilleurs endroits au monde pour travailler à distance, utilise le coût de la vie, la vitesse de la connexion Internet, le divertissement et la sécurité. Gênes, selon les déclarations du gouverneur, Toti, malgré la pandémie, s'avère attrayante et est l'un des meilleurs endroits où vivre.

Avant la pandémie, la Région Ligurie, en janvier 2020, avait émis une disposition, valable surtout pour l'arrière-pays ligure, pour équiper les petites entreprises et les réalités économiques, considérées comme un peu marginales par rapport à la question de la numérisation, avec un minimum "kit" hardware et software pour pouvoir aborder ce monde; avec la propagation de la pandémie, la Région Ligurie a élargi son action de soutien en investissant environ 13 millions d'euros dans des fonds non remboursables, précisément pour aider les petites entreprises à se doter d'un ensemble technologique adéquat (en pratique plus du double).

Parmi les nombreux aspects de la société et de la vie quotidienne que la pandémie de coronavirus a bouleversés, il y a aussi la manière de travailler. L'expression "smart working", qui n'était jusqu'alors connue que d'une partie du monde du travail, est aujourd'hui devenue monnaie courante. Si de nombreuses entreprises et employeurs, ainsi que des travailleurs, ont dû commencer à faire face à une nouvelle réalité, qui répond à des règles précises (même si en fait pas complètement réglementées légalement), à Gênes l'impact a été moins important par rapport aux autres italiens villes. En effet, depuis la chute du pont Morandi, le travail intelligent a été utilisé par la Municipalité et la Région pour faciliter tous les travailleurs isolés en raison de la révolution de la circulation. Une

nouvelle poussée pour exploiter le travail intelligent est venue du confinement: en effet, si d'une part les entreprises publiques et privées ont été contraintes d'y recourir, la résolution susmentionnée a allégé la procédure pour en faire la demande, notamment pour le public.

3.6.3 Incitations aux séjours en Italie

La Région Piémont, comme lors de la campagne promotionnelle de l'été dernier, permet encore jusqu'au 30 juin 2021, d'acheter un **“chèque vacances”** pour passer trois jours de vacances dans la région du Piémont; cette offre se compose d'une nuit payée par le client, une nuit de la Région Piémont et la troisième payée par l'hôtelier.

Plus en détail, le fonctionnement de la réservation en ligne “Payez 1 nuit sur 3” se déroule de la manière suivante: l'utilisateur choisit la structure qu'il juge la plus adaptée à ses besoins et la contacte pour définir la date du séjour; le type et la quantité de chambres à acheter directement sur le portail dédié à la campagne promotionnelle sont choisis ; il est ensuite acheté en ligne pour une nuit; à réception du paiement, sous quelques jours, le bon du séjour valable 3 nuits est envoyé (au moment de la réservation l'utilisateur doit saisir le code fiscal de l'acheteur et les noms des personnes qui utiliseront le bon).

Le site Visit Piemonte, <https://www.visitpiemonte.com/it/evidenza/la-nostra-ospitalita-e-singolare> donne la possibilité de s'inscrire à l'offre et de choisir la destination touristique préférée, donnant la possibilité de choisir immédiatement la date de la nuitée ou d'acheter en date libre pour séjourner avant le 31 décembre 2021. Il est également possible d'acheter jusqu'à 10 bons par personne; cette formule a été relancée, compte tenu du succès rencontré en 2020, qui a enregistré la vente de plus de 32.000 bons.

Avec une retombée économique de 48 millions d'euros, le produit de cette opération dépasse, seulement en termes de TVA, les 5 millions d'euros investis par la Région Piémont et on estime que, dans les mois à venir, plus de 10.000 vouchers vacances seront vendus, dans l'attente d'un refinancement de la loi "Riparti Turismo". L'opération a également reçu une valeur culturelle, car elle permet aux Piémontais eux-mêmes de connaître le Piémont, qui ont découvert les infinies "histoires de beauté" des collines, des montagnes, des lacs et, enfin et surtout, les villages et les villes.

Les touristes sont proposés pour tout type de besoin de séjour, dans des hôtels, des résidences, des agritourismes, des B&B et des campings sélectionnés. En outre, des services tels que des excursions en plein air, des expériences culturelles, la location de vélos électriques et des journées d'expérience sont offerts à l'utilisateur.

Cependant, il faut tenir compte du fait que l'émission du voucher n'est pas immédiate: il devra être demandé au moins 5 jours ouvrables avant l'utilisation. De plus, il n'est pas possible de se présenter dans l'établissement réservé sans le bon.

L'utilisateur a la possibilité d'acheter des bons pour des séjours de 7 nuits consécutives, dont 5 seront payés par le client, et 1 par la Région Piémont elle-même et 1 offert par l'établissement d'hébergement (offre pouvant être doublée pour un séjour maximum de 14 nuits).

Enfin, en plus de l'offre "chèque vacances", la Région Piémont propose le "Chèque Prestations Touristiques" qui prévoit un remboursement de 50% pour chaque dépense allant d'un minimum de 100,00 € à un maximum de 300,00 € par prestation. Le "Chèque Prestations Touristiques" peut être délivré seul ou combiné avec le "Chèque Vacances". Ce bon n'est pas remboursable et peut être utilisé jusqu'au 31/12/2021.

Dans ce cas également, le mode d'utilisation de la prestation est exactement le même que celui décrit ci-dessus pour le "Chèque Vacances", c'est-à-dire qu'il est possible d'acheter au maximum 10 "Chèques Prestations Touristique" par personne pour chaque type de prestation; le touriste doit tenir compte du fait que l'émission du bon n'est pas immédiate et qu'il doit être demandé 5 jours ouvrables avant utilisation. De plus, il ne sera pas possible de se présenter aux entreprises réservées sans bon. Les services suivants sont offerts pour accompagner le Voucher: guides touristiques, guides cyclotouristes, services de bien-être, location d'équipements de plein air, location de vélos électriques et autres services sur demande.

Au niveau national, une des mesures contenues dans le Le "Décret de Relance", approuvé en 2020 par le Conseil des Ministres et annoncé le 13 mai 2020, est le "**Bonus Vacances**" qui propose un chiffre incitatif et atteint un maximum de 500 euros par famille, pour passer les vacances en Italie; à partir du 1er juillet 2020, il était possible de le demander et l'Agence du Revenu, avait révélé comment obtenir le bon en ligne via l'application IO .

La demande de "Bonus Vacances" est limitée aux familles dont les revenus ISEE ne dépassent pas 40.000 € et ne peut être demandée que par un seul membre par cellule familiale; il est quantifié sur la base des personnes qui composent le noyau précité et non sur le nombre de personnes qui profitent du séjour.

Cette année, pour l'été 2021, on reparle de "Bonus Vacances" pour 2021 uniquement pour ceux qui en avaient déjà fait la demande entre juillet et décembre 2020 et n'avaient pas bénéficié en partie ou en totalité de l'incitatif; le décret dit "Milleproroghe" a prorogé la validité de la "prime vacances" jusqu'au 31 décembre 2021 et, par la suite, l'amendement l'amendement au décret Soutiens a allongé l'expiration de la prime vacances de 18 mois à 24 mois, jusqu'au 30 juin 2022 et a indiqué l'autorisation d'utiliser le bonus également par tranches et non exclusivement dans une seule solution.

Plus précisément, le "Bonus Vacances" peut être utilisé dans tous les hôtels, chambres d'hôtes, campings, agritourismes et villages de vacances, tant qu'ils se trouvent sur le territoire italien et sont certifiés comme tels, conformément aux réglementations gouvernementales et des Régions qui adhèrent à cette initiative. Le bonus peut également être utilisé pour des séjours dans des maisons ou des appartements de vacances, à condition qu'ils soient gérés avec un numéro de TVA. L'amendement au Décret Soutiens,

mentionné ci-dessus, a également prévu la possibilité de céder le bonus vacances aux agences de voyages et de pouvoir bénéficier de la mesure plus d'une fois pour des structures et des périodes différentes.

3.7 Offre touristique en France

En ce qui concerne le territoire français, sont proposées pour 2021 par l'Office de Tourisme de Menton, Riviera & Merveilles et l'ensemble des bureaux d'information du territoire (www.menton-riviera-merveilles.fr/fr) différentes possibilités pour découvrir le territoire. Il existe en effet de nombreux itinéraires par niveau de randonneurs, qu'ils soient sportifs ou amateurs, praticables sur les sentiers du littoral et sur les montagnes de l'arrière-pays.

Par exemple, pour la randonnée, il existe de nombreux itinéraires:

- La Via Julia Augusta - Le site du Mont des Mules;
- A Breil sur Roya - La Tour Cruella;
- Les Chemins des Villages Perchés De Castellar à Menton;
- Les Chemins des Villages Perchés - Il Vecchio Castillo;
- Les Chemins des Villages Perchés De Fontan à Saorge;
- Aux alentours de La Brigue- La Chapelle Notre-Dame-Des-Fontaines;
- Les chemins des villages perchés - De La Brigue à Tende;
- Les Balcons D'Azur - Le Tour De La Tête De Chien;
- Aux alentours De La Turbie - Panorama Du Fort De La Revere;
- Autour de Moulinet - Le Circuito De La Barma;
- Le Parc National du Mercantour - Turini-Camp D'argent;
- Autour de Sainte Agnès - La Cima Del Baudon;
- Les chemins des villages perchés De Sainte-Agnès à Castellar;
- Autour de Saorge - Circuit de Peiremont;
- Autour de Sospel - Tour du Mont Agaisen;
- Autour de Sospel - Les Gorges de la Bevera;
- Les chemins des villages perchés - Le Chemin de Sainte-Anne;
- Autour de Tende - Le Col della Boselia;
- Parc National du Mercantour - Le Lac Des Grenouilles;
- Parc National du Mercantour - Les Merveilles;
- Parc National du Mercantour - le Refuge Des Merveilles (avec possibilité de décomposer l'excursion en deux jours en continuant jusqu'au Lac des Mesche

En outre, il existe d'autres excursions à parcourir à pied sélectionnées par le Conseil départemental des Alpes-Maritimes:

Rando Pays Côtier;

- Rando Moyen Pays;
- Rando Haut Pays, dont celles de la Haute Roya.

Il existe de nombreux circuits qui entrent dans la catégorie Grandes Randonnées (Grandes Randonnées, GR) dont :

- GR51: cet itinéraire prend le nom de "Balcon de la Méditerranée" parce qu'il suit la ligne de crête de Castellar, au-dessus de Menton;
- GR52A: le parcours entoure le Parc National du Mercantour en passant par le col de Tende;
- GR52: Le parcours part de San Dalmazzo-Valdeblorre pour arriver à Menton depuis le Mont Boréon, en parcourant la Vallée des Merveilles, la forêt du Turini et de Sospel. Le point d'arrivée est le jardin Val Rahmeh à Menton;
- GR510: Cette traversée traverse les Alpes Maritimes en passant par Breil-sur-Roya, Sospel, Villars-sur-Var, Puget-Théniers, Roquesteron, Escragnolles et Saint-Cézaire-sur-Siagne.

Des itinéraires sont proposés qui peuvent être parcourus à cheval et à dos d'âne, ce qui permet de découvrir le territoire plus facilement, en particulier les dénivelés les plus difficiles.

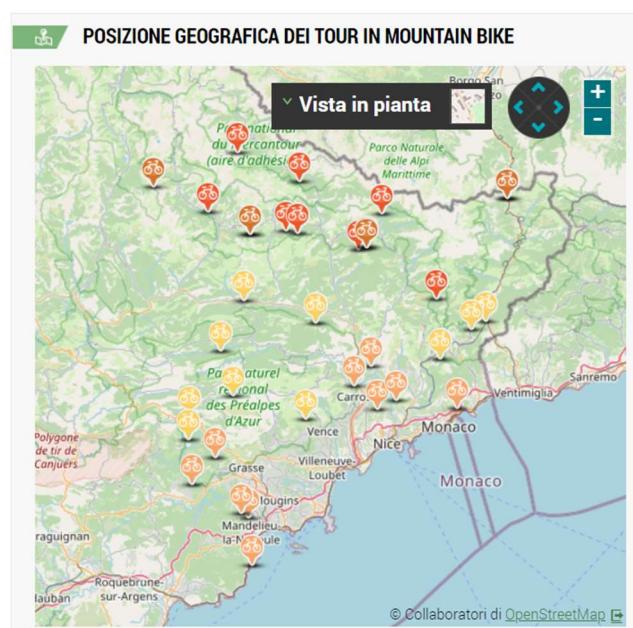
Le territoire se prête également à la randonnée à vélo et en VTT. Il est en effet possible de parcourir à vélo les routes secondaires du moyen et haut arrière-pays français : ayant la possibilité de suivre des routes départementales peu fréquentées, le touriste amoureux des deux roues, aura la possibilité de découvrir des paysages grandioses.

Les amateurs de VTT ont à leur disposition de nombreux sentiers de montagne et sentiers de randonnée, tels que celui qui relie Sospel à Tende. Il y a différents niveaux de difficulté, donc le circuit varie, vous permettant de choisir celui qui convient le mieux à chaque besoin.

À l'intérieur du Parc du Mercantour, il existe une réglementation stricte : certains organismes proposent la location de vélos et fournissent des cartes avec les itinéraires équipés ou balisés.

Le Conseil Départemental des Alpes Maritimes a publié un guide spécialisé avec une trentaine de circuits, dont certains à Tende et dans la Haute Vallée Roya, par exemple Rando VTT pour Vélo et Tout Terrain pour VTT.

Les Alpes Maritimes peuvent être divisées en trois grandes zones, appelées Zone Haute, Zone Moyenne, Zone Côtière, qui pour cette raison peuvent être utilisées à tout moment de l'année selon les besoins du touriste.



Des guides spécialisés sur le territoire du Mercantour proposent des itinéraires adaptés aux amateurs de vélo et proposent des itinéraires praticables en toutes saisons. La proposition principale consiste en 35 itinéraires entre le Mercantour et la Côte d'Azur et s'inspire de la diversité géographique du département, mais aussi de la volonté d'éviter au maximum les conflits d'usage entre les différents usagers de l'espace naturel. Ce guide ne s'adresse pas seulement aux spécialistes du VTT mais à un large public, qui trouvera, dans les circuits décrits, un réservoir d'idées originales d'excursions ou de balades en famille.

Suite à la dévastation de la tempête Alex, qui s'est abattue en octobre dernier dans la Vallée Roya, les travaux de remise en état de la ligne ferroviaire ont permis la réouverture, le 3 mai 2021, de la ligne ferroviaire Tende-Breil-La Brigue et, par conséquent, de Cuneo, en passant par la branche de Sospel, il est à nouveau possible de se rendre en train jusqu'à Nice; la liaison ferroviaire reliant Cuneo à Nice est rouverte au trafic dans son intégralité, tandis que pour la liaison de Breil à Vintimille, il faudra attendre jusqu'à la fin 2021.

À partir du 29 mai 2021, la liaison du Train des Merveilles de Nice à Tende a été rouverte, l'un des plus beaux voyages en train d'Europe, au cœur des Vallées du Paillon, de la Bévéra et de la Roya, entre villages perchés ou nichés dans l'embouchure des vallées. En parcourant la Vallée des Merveilles, on peut voir les plus importantes gravures préhistoriques d'Europe.

Suite aux dégâts causés par la tempête Alex, la région PACA a décidé de mettre en place la gratuité des transports TER sur la ligne reliant Nice à Tende, jusqu'à fin septembre 2021. Comme il est obligatoire d'avoir un titre de transport à bord des trains, les voyageurs cependant, ils sont invités à acheter un forfait Nice-Tende gratuit sur le site <https://www.ter.sncf.com/>, ou aux automates TER (bleu) ou aux guichets des gares françaises.

Le touriste qui décidera de faire un arrêt touristique pour visiter Tende, profitant du service du Train des Merveilles, pourra se trouver en face d'une ville médiévale fortifiée, où l'architecture mêle différents styles architecturaux comme le baroque, Le gothique et la Renaissance. À Breil sur Roya, vous trouverez un étonnant écomusée des transports, dédié à la ligne de chemin de fer Cuneo - Nice - Vintimille. A Fontan-Saorge, l'un des plus beaux villages de collines de France, se trouvent quelques églises romanes et baroques.

De plus, pour les amateurs de sports nautiques, il existe des possibilités de pratiquer whitewater, le kayak ou le rafting dans les canyons de Breil sur Roya et la pêche à la truite sur plus de 25 lacs et 120 km de ruisseaux autour de Tende.

A bord du train des Merveilles, des animations gratuites sont également proposées: le service est proposé tous les jours, dans la période du samedi 29 mai 2021 au dimanche 26 septembre (sauf le samedi 12 juin) et tous les week-ends du 2 au 31 octobre 2021,

novembre inclus 1er. Cette activité est organisée exclusivement sur le train TER Nice-Breil-Tende, départ de Nice-Ville à 9h17 et arrivée à Tenda à 11h24.

En ce qui concerne les événements prévus en 2021 dans la zone CARF, un extrait de l'APIDAE est fourni, relatant les événements prévus dans les villages vallonnés de la côte et dans les vallées de la Bevera et de la Roya.

Les événements sont rapportés dans la langue d'origine pour faciliter une éventuelle recherche de sites Web.

Nom	Périodes d'ouverture	Brève description	Spécifications	Moyens de communication
Festival Passeurs d'humanité 2021, 4e édition === TENDE	Du jeudi 15 au dimanche 18 juillet 2021 de 9h à 23h45.	La 4e édition du festival de la Roya s'attache à la thématique: "le rapport au Vivant: quelle planète et quelle vallée voulons-nous habiter ?", et fait sien cette phrase: "Il n'y a pas d'autre monde possible, seulement d'autres manières de l'habiter".	Importance de la manifestation: Nationale Catégories : Festival Thèmes : Gastronomie, Environnement / Développement durable, Produits du terroir	Téléphone: 06 07 15 88 16 Mél: ami.e.sdelaroya@gmail.com Site web (URL): https://passeursdhumanite.com/
Trail de Tende 2021 === TENDE	Dimanche 17 octobre 2021.	L'association Tende Sport Nature 06 est heureuse de vous accueillir. LE TRAIL DE TENDE 2021 vous prévoit de nouveaux parcours: Un Trail Long : Tour de la Roya - 50 Km / 2600 MD+ et un Trail Court: Tour de Tende - 19 Km / 1100 MD+ .	Lieu: Salle des fêtes Importance de la manifestation: Regionale Catégories: Compétition sportive Thèmes: Sports pédestres, Course à pied, Trail	Téléphone: 06 89 61 69 40 Mél: tsn06.club@gmail.com Site web (URL): http://trailtende.fr/ Page facebook: https://www.facebook.com/trailtende
Festival des musiques Anciennes Saorge-Tende === TENDE	Vendredi 13 août 2021. Mardi 17 août 2021.	À travers des jeunes artistes, et avec une interprétation spécialisée et professionnelle de la musique ancienne, le FMAS propose des concerts dans les monuments, chemins des villages de Saorge et Tende.	Importance de la manifestation: Départementale Catégories : Concert Thèmes : Art lyrique, Musique classique, Musique sacrée	Téléphone: 07 68 31 18 80 Téléphone: 06 29 93 80 56 Mél: fmasaorge@gmail.com
Festival du rire === TENDE	Du vendredi 30 au samedi 31 juillet 2021.	Festival du rire avec comme parrain Eric Collado et différents humoristes	Importance de la manifestation: Départementale Catégories : Rassemblement, Festival Thèmes : Comique	Téléphone: 04 93 04 35 00 Mél: maire.tende@fr.oleane.com
Festival International de Mandoline de Castellar === CASTELLAR	Du mercredi 21 au samedi 24 juillet 2021, tous les mercredis, jeudis, vendredis et samedis de 21h à 0h.	Annulé Covid-19 12e Festival International de Mandoline du 15 au 18 juillet 2020. Venez écouter les mandolinistes à Castellar et vous découvrirez son univers. Un répertoire qui s'étend du baroque au contemporain,	Importance de la manifestation: Internationale Catégories: Festival, Concert, Initiation / découverte dans le cadre d'un événement Thèmes: Divers arts	Site web (URL): https://www.festivalmandoline.fr

Nom	Périodes d'ouverture	Brève description	Spécifications	Moyens de communication
Pièce de théâtre "Les murs ont des oreilles" === BEAUSOLEIL	Samedi 15 mai 2021 de 21h à 22h30.	Les murs ont des oreilles, Madame Lureau en sait quelque chose. Madame Lureau, concierge de son état nous entraîne au coeur de son immeuble où elle épie, traque, surveille chacun de ses voisins.	Lieu : Théâtre Michel Daner Importance de la manifestation: Regionale Catégories: Théâtre	Téléphone: 04 93 78 87 00
Concert d'orgue === BREIL SUR ROYA	Dimanche 22 août 2021 de 17h à 18h30.	Concert d'orgue dans le cadre de la route royale des orgues: Ugo Turcat, orgue et Manami Matsuyama, cornet	Lieu: Eglise Sancta Maria in Albis Importance de la manifestation: Locale Catégories: Concert	Téléphone: 04 83 93 98 34 Mél: breil-tourisme@menton-riviera-merveilles.fr Site web (URL): https://www.menton-riviera-merveilles.fr/
Concert Festival des Orgues === LA BRIGUE	Dimanche 1er août 2021 de 17h à 19h.	Concert donné dans le cadre du Festival des Orgues, Benjamin Righetti jouera sur le magnifique Orgue G.B Lingiardi & fils 1849. Opus 90.	Lieu: Collégiale Saint Martin Importance de la manifestation: Départementale Catégories: Concert, Festival Thèmes: Divers musique	Téléphone: 04 83 93 95 49 Mél: labrigue-tourisme@menton-riviera-merveilles.fr Site web (URL): https://www.larouteroyaledesorgues.com/event-details/concert-a-la-brigue-benjamin-righetti
Concert Festival des orgues === TENDE	Samedi 10 juillet 2021 à 17h.	Concert d'ouverture des festivités de la Saint Eloi. Franck Marcon jouera sur le magnifique Orgue Giuseppe Serassi, 1807.	Lieu : Collégiale Notre Dame de l'Assomption, Importance de la manifestation : Locale Catégories : Concert, Festival Thèmes : Divers musique	Mél: larouteroyaledesorgues@gmail.com
Concert Festival des Orgues "Norberto Broggin" === TENDE	Dimanche 8 août 2021 à 17h.	Festival international de la Route Royale des Orgue, Norberto Broggin jouera sur le magnifique Orgue Giuseppe Serassi, 1807.	Lieu : Collégiale Notre Dame de l'Assomption Importance de la manifestation : Locale Catégories : Concert, Festival Thèmes : Divers musique	Mél: larouteroyaledesorgues@gmail.com
Festival "la route royale des orgues" === SOSPEL	Samedi 31 juillet 2021 à 21h.	Dans le cadre du Festival international des Orgues, Olivier Salandini jouera sur l'orgue de 1849 Nicola Agati. En 1971, cet orgue a été classé aux Monuments Historiques dans son ensemble.	Lieu : Cathédrale Saint-Michel Importance de la manifestation: Locale Catégories : Festival Thèmes: Musique sacrée	Téléphone: 04 83 93 95 70 Mél: sospel-tourisme@menton-riviera-merveilles.fr
Festival des Héros de la TV === BEAUSOLEIL	Du samedi 9 au dimanche 10 octobre 2021 de 9h à 18h.	Vous rêvez de voir les vedettes du petit écran ? Ce festival est fait pour vous. Venez nombreux et pourquoi pas vous faire signer un autographe ?	Importance de la manifestation: Nationale Catégories: Spectacle, Festival	Téléphone : 04 93 41 71 71 Téléphone : 04 83 93 95 35

Nom	Périodes d'ouverture	Brève description	Spécifications	Moyens de communication
Fête du livre ==== BREIL SUR ROYA	Samedi 25 septembre 2021 de 9h à 19h30.	35ème fête du livre avec de nombreuses animations et stands. Séance de dédicaces. Programme détaillé à venir	Lieu: Chapelle Miséricorde Importance de la manifestation: Départementale Catégories: Conférence / Débat / Rencontre, Exposition, Festival Thèmes: Littérature, Lecture	Téléphone: 04 93 04 99 92 Téléphone: 04 83 93 98 34 Mél: breil-tourisme@menton-riviera-merveilles.fr Page facebook : https://www.facebook.com/officebreilsurroya/
Fête Nationale === BREIL SUR ROYA	Mercredi 14 juillet 2021 de 11h à 13h.	Cérémonie de la Fête Nationale	Importance de la manifestation: Locale Catégories : Commémoration Thèmes : Divers musique	Téléphone: 04 83 93 98 34 Mél: breil-tourisme@menton-riviera-merveilles.fr Page facebook: https://www.facebook.com/officebreilsurroya/
Marché de créateurs et collectionneurs === BREIL SUR ROYA	Samedi 8 mai 2021 de 9h à 18h.	Premier marché de créateurs, collectionneurs, friperie, vintage et petit vide grenier sur la place Brancion.	Importance de la manifestation: Locale Catégories : Marché Thèmes : Artisanat, Divers arts, Produits du terroir	Téléphone: 06 45 06 90 78
Livre en Fête === BRIGUE	Dimanche 8 août 2021 de 9h à 17h.	Une journée dédiée aux amateurs de lectures, rencontre avec les auteurs et éditeurs, séance de dédicace.	Lieu: Association Patrimoine et Traditions Brigasques Importance de la manifestation: Locale Catégories: Conférence / Débat / Rencontre Thèmes: Bande dessinée, Littérature, Conte, Lecture	Téléphone: 0033 (0)4 93 85 26 13 Mél: maisondupatrimoine@gmail.com
Cérémonie 8 mai 1945 === BREIL SUR ROYA	Samedi 8 mai 2021 de 9h30 à 13h.	Cérémonie du 76ème anniversaire de la victoire de 1945	Importance de la manifestation: Locale Catégories : Commémoration	Téléphone: 04 83 93 98 34 Mél: breil-tourisme@menton-riviera-merveilles.fr Page facebook: https://www.facebook.com/officebreilsurroya/

Nom	Périodes d'ouverture	Brève description	Spécifications	Moyens de communication
Zootrope "spectacle dansé" === BREIL SUR ROYA	Samedi 31 juillet 2021 de 20h30 à 23h.	Spectacle de danse sur le thème des gravures rupestres organisé par le Parc National du Mercantour	Importance de la manifestation: Regionale Catégories : Danse, Théâtre	Téléphone: 04 93 16 78 88 Téléphone : 04 83 93 98 34 Mél: breil-tourisme@menton-riviera-merveilles.fr Site web (URL): http://www.mercantour-parcnational.fr/fr Site web (URL): https://www.menton-riviera-merveilles.fr/ Page facebook: https://www.facebook.com/ParcnationalduMercantour/ Page facebook : https://www.facebook.com/officebreilsurroya/
Sortie de gîte de chauves-souris === BREIL SUR ROYA	Samedi 10 juillet 2021 de 20h à 23h.	Point rencontre avec le Parc National du Mercantour sur le thème des chauve-souris à 20h à Notre Dame du Mont avec un pique-nique partagé	Lieu: chapelle Notre Dame du Mont Importance de la manifestation: Regionale Catégories : Conférence / Débat / Rencontre Thèmes: Animaux	Téléphone : 04 83 93 98 34 Mél: breil-tourisme@menton-riviera-merveilles.fr Site web (URL): http://www.mercantour-parcnational.fr/fr Page facebook: https://www.facebook.com/ParcnationalduMercantour/
Conte sous les oliviers === BREIL SUR ROYA	Samedi 7 août 2021 de 20h à 23h.	Soirée conte à Notre Dame du Mont avec un pique-nique partagé, organisé par le Parc National du Mercantour.	Lieu: Chapelle Notre Dame du Mont Importance de la manifestation: Regionale Thèmes: Conte	Téléphone: 04 93 16 78 88 Téléphone: 04 83 93 98 34 Mél: breil-tourisme@menton-riviera-merveilles.fr Site web (URL) : http://www.mercantour-parcnational.fr/fr Site web (URL): https://www.menton-riviera-merveilles.fr/ Page facebook: https://www.facebook.com/ParcnationalduMercantour/

Nom	Périodes d'ouverture	Brève description	Spécifications	Moyens de communication
				uMercantour/ Page facebook: https://www.facebook.com/officebreilsurroya/
Visite guidée du Riviera Palace === BEAUSOLEIL	Du 01/01 au 31/12/2021, le 3ème mercredi du mois de 14h à 18h. Annulé ou fermé en raison du Covid-19.	Visite guidée jusqu'au Riviera Palace en passant par les différents quartiers historiques de Beausoleil, comme le fameux quartier du Carnier, dit "Le Tonkin". Découverte du jardin d'hiver et de sa verrière exceptionnelle. Architecture "Belle Epoque".	Importance de la manifestation: Nationale Catégories: Visite guidée et/ou commentée Thèmes: Historique	Téléphone: 04 83 93 95 35 Téléphone : 04 83 93 70 20
Randonnée nocturne - Camina-Luna === GORBIO	Samedi 26 juin 2021 de 20h à 0h.	Randonnée nocturne dans les villages de Gorbio et Sainte Agnès Un parcours de 8 km à 10 km panoramique Départ à 20 heures et retour à minuit au centre du village	Importance de la manifestation: Nationale Catégories: Excursion Thèmes: Sports pédestres, Randonnée pédestre	Téléphone: 06 13 25 01 82 Mél: sas.orgaya@gmail.com Site web (URL): https://www.orgaya.com/ Site web (URL): https://caminamangia.com/

En ce qui concerne la période estivale 2019, non encore affectée par le COVID 19, l'Office de Tourisme Communautaire Menton, Riviera & Merveilles et la Communauté d'Agglomération de la Riviera Française avaient mis à la disposition des touristes des "tours à la carte" en bus accompagné de guides spécialisés.

L'Office du tourisme avait organisé un service pour les usagers, qui pouvaient disposer de 11 tours "sur mesure" pour pouvoir satisfaire toutes les exigences, y compris 3 circuits d'événements du soir, qui se déroulaient chaque semaine du lundi au vendredi, en juillet et août, au départ de l'Office de Tourisme de Menton.

En ce qui concerne les parcours des tours, ceux-ci étaient subdivisés comme suit:

Circuit 1	A travers des villages médiévaux: Gorbio / Roquebrune Cap-Martin
Circuit 2	A travers les villages médiévaux: Castellar / Sainte-Agnès
Circuit 3	Sur les traces des Romains
Circuit 4	La Riviera Belle Époque
Circuit 5	Territoire de la Roya
Circuit 6	L'histoire des arts du Haut-Pays
Circuit 7	Entre patrimoine médiéval, baroque et militaire
Circuit 8	Nature et patrimoine de la Bévéra

Le circuit des événements du soir prévoyait des transferts pour touristes à Sospel, à Tende et à Castellar afin qu'ils puissent participer au Festival les Baroquiales, à la Fête de la Saint-Eloi et au Festival les Mandolines, événements très attractifs dans cette partie de la France.

« BREIL, BOURG BÂTI ENTRE MER ET MONTAGNES »

TERROIR DE LA ROYA

TERROIR DE LA ROYA



/ JOURNÉE /

Circuit 5

BREIL-SUR-ROYA > SAORGE

La visite guidée vous propose de découvrir le centre historique médiéval de Breil-sur-Roya, bourg bâti entre mer et montagnes au bord de la Roya. Laissez-vous surprendre par la richesse remarquable de l'intérieur de l'église Sancta-Maria in Albis et de son orgue du XVIII*, ou par l'histoire de l'ancien moulin-musée à huile et à farine d'A Cupéra. Profitez de votre temps libre pour flâner au marché. Déjeuner (libre) sur place puis départ pour le village perché monumental de Saorge, qui fait partie des plus beaux villages de France. Vous pourrez admirer son célèbre monastère*, ancien couvent des Franciscains et ses exceptionnels décors peints des XVI* et XVIII* siècles dans le cloître et le réfectoire, puis détendez-vous dans son vaste jardin ouvert sur les montagnes. Pour terminer, la dégustation des produits de la miellerie du village ne vous laissera certainement pas indifférent.

*Entrée payante : 6 €/pers. Gratuit pour les - de 18 ans.

10€

TARIF ADULTE

6€

TARIF ENFANT
-14 ANS

> DATES	
Juillet	Août
Mardis : 2, 9, 16, 23, 30	Mardis : 6, 13, 20, 27
DÉPART / DEPARTURE	
Départ : 8 h 30 Office de Tourisme de Menton en compagnie de notre guide conférencière	
Retour : 18 h 00	



Monastère de Saorge



Breil-sur-Roya
Eglise Sancta Maria in Albis



BREIL-SUR-ROYA SAORGE FRANCE ITALIE

Plus précisément, l'un des tours que l'Office de Tourisme offrait aux utilisateurs était celui appelé "Territorio de la Roya; la visite guidée était dédiée à la découverte du centre historique médiéval de Breil-sur-Roya, bourg construit entre mer et montagnes sur les rives du Roya, et prévoyait la visite de l'intérieur de l'église Sancta Maria in Albis et de son orgue du XVIIIe siècle, la visite du musée de l'ancien moulin à huile et farine de Cupéra et une promenade libre au marché. Après le déjeuner sur place, le départ était prévu pour le village monumental vallonné de Saorge, l'un des plus beaux villages de France. Là, il était prévu de visiter le célèbre monastère, ancien couvent franciscain, et ses décorations picturales exceptionnelles des XVIe et XVIIIe siècles dans le cloître et le réfectoire, avec la possibilité de se détendre dans son grand jardin qui s'ouvre sur les montagnes. Enfin, la dégustation des produits de la ferme du miel du village était programmée.

3.7.1 Incitations au séjour

Par une ordonnance du Conseil des ministres français, rédigée en application de la loi no 2020-290 du 23 mars 2020, entrée en vigueur le 27 mars et portant mesures urgentes pour faire face à l'urgence sanitaire en cours, au deuxième alinéa de l'article 1, il est

indiqué que l'organisateur (ou le détaillant) peut proposer au client l'autre bon, essentiellement dans les mêmes conditions que celles qui existent en Italie.

Outre la France, l'État néerlandais et l'État belge auraient également adhéré à l'instrument du bon comme modalité de remboursement du voyage à forfait dont "l'impossibilité survenue" n'a pas été utilisée. Les départements français s'efforcent également d'aider l'industrie touristique locale. En effet, beaucoup d'entre eux cherchent à attirer les touristes en remboursant une partie de leur séjour ou en offrant de bonnes vacances, qui peuvent être utilisées dans les hôtels, les restaurants et les activités de la région; Ils incitent ainsi les touristes à dépenser plus que prévu afin de bénéficier d'un retour significatif sur investissement.

En outre, le gouvernement français, précisément pour aider au redémarrage du secteur touristique et de ses sous-traitants, a distribué, par l'intermédiaire des régions qui se sont mises à disposition, une aide de 300 euros par famille, sous forme de bons de vacances; les familles à revenu modeste, 250.000 personnes étaient intéressées à recevoir ce bonus en 2020: les bonus étaient utilisables à partir du 1 février jusqu'au 31 décembre 2020.

4. Forfaits touristiques réussis sur des lignes ferroviaires historiques

Parmi les forfaits touristiques réussis qui contribuent à valoriser certaines lignes ferroviaires historiques d'intérêt culturel et paysager, on peut souligner ceux dédiés au Train Rouge de la Bernina, au train dit feuillage sur la ligne Vigezzina-Centovalli et au Train Vert de Sardaigne.

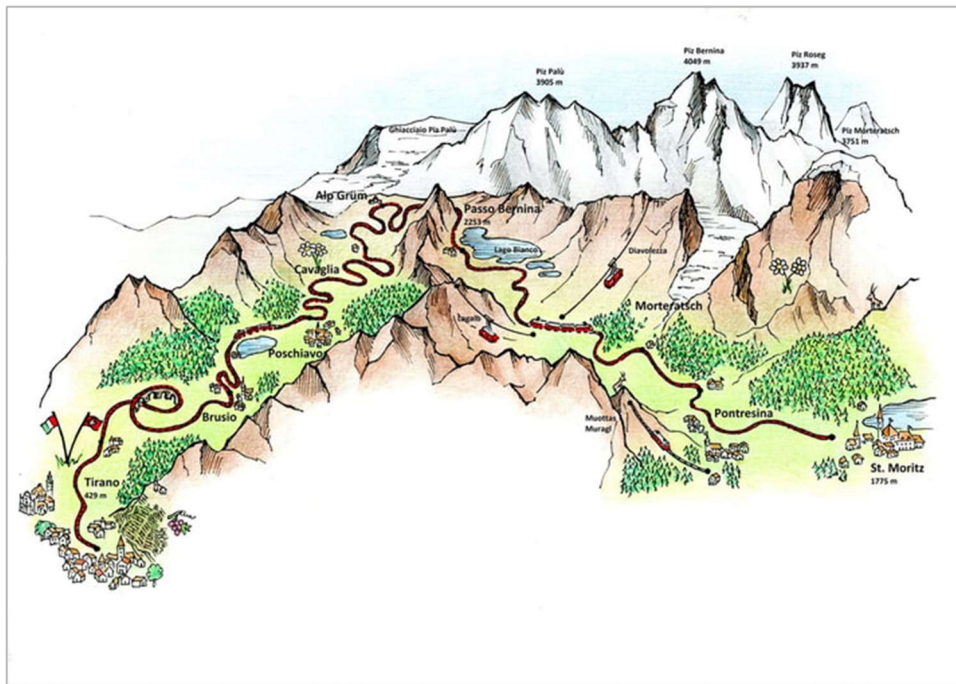
Le Train Rouge de la Bernina et le Vigezzina-Centovalli, (Lago Maggiore Express) représentent des exemples de destinations touristiques sur les lignes transfrontalières pivot d'un territoire et représentent la force d'une marque: image, forfaits touristiques et promotion; le Trenino Verde de Sardaigne, qui relie l'intérieur de la Sardaigne à la côte, représente le plus long réseau ferroviaire touristique d'Europe, qui parcourt aujourd'hui 5 itinéraires différents.

4.1 Ligne ferroviaire du Bernina Express (Train Rouge de la Bernina - Bernina Express)

La ligne de chemin de fer sur laquelle passe le célèbre train de la Bernina, appelé aussi le petit Train Rouge de la Bernina, part de Tirano, en Valtellina, traverse entièrement la Val Poschiavo (Campocologno, Campascio, Brusio, Miralago - Les Prese, Poschiavo, Cavaglia, Alp Grum, Ospizio Bernina, Lagalb-Diavolezza, Morteratsch, Pontresina, Muottas Muragl, Celerina), avant d'entrer dans Engadina et de terminer sa course à Moritz.



Le parcours est d'environ 60 km et se compose de 55 tunnels, 196 viaducs et son tronçon, sans arrêt, a une durée de deux heures et demie.



Depuis sa construction en 1910, inauguré avec le tronçon Tirano - Saint Moritz, le Train Rouge de la Bernina a joué un rôle fondamental pour les zones qu'il traverse; construit à l'un des points clés du passage entre le nord et le sud, entre l'Italie et les Grisons en Suisse, le chemin de fer et le petit Train Rouge ont joué un rôle essentiel dans le transport des marchandises et des personnes, donnant une impulsion économique importante aux zones qui étaient expérimentant des années de phénomènes d'émigration.

Le Petit Train Rouge, qui voyage tous les jours de l'année, parcourt des régions très différentes les unes des autres, traversant des paysages jamais complètement différents, des vignobles de la Valtellina aux glaciers de l'Engadine. Le parcours est géré par le Chemin de fer Rhétique, qui depuis plus de 125 ans voyage dans le canton des Grisons, touchant l'Engadine et la Valposchiavo. Seuls les 2,5 premiers kilomètres sont parcourus sur le territoire italien, jusqu'à la gare de Campocologno, puis le petit train pénètre en Suisse.

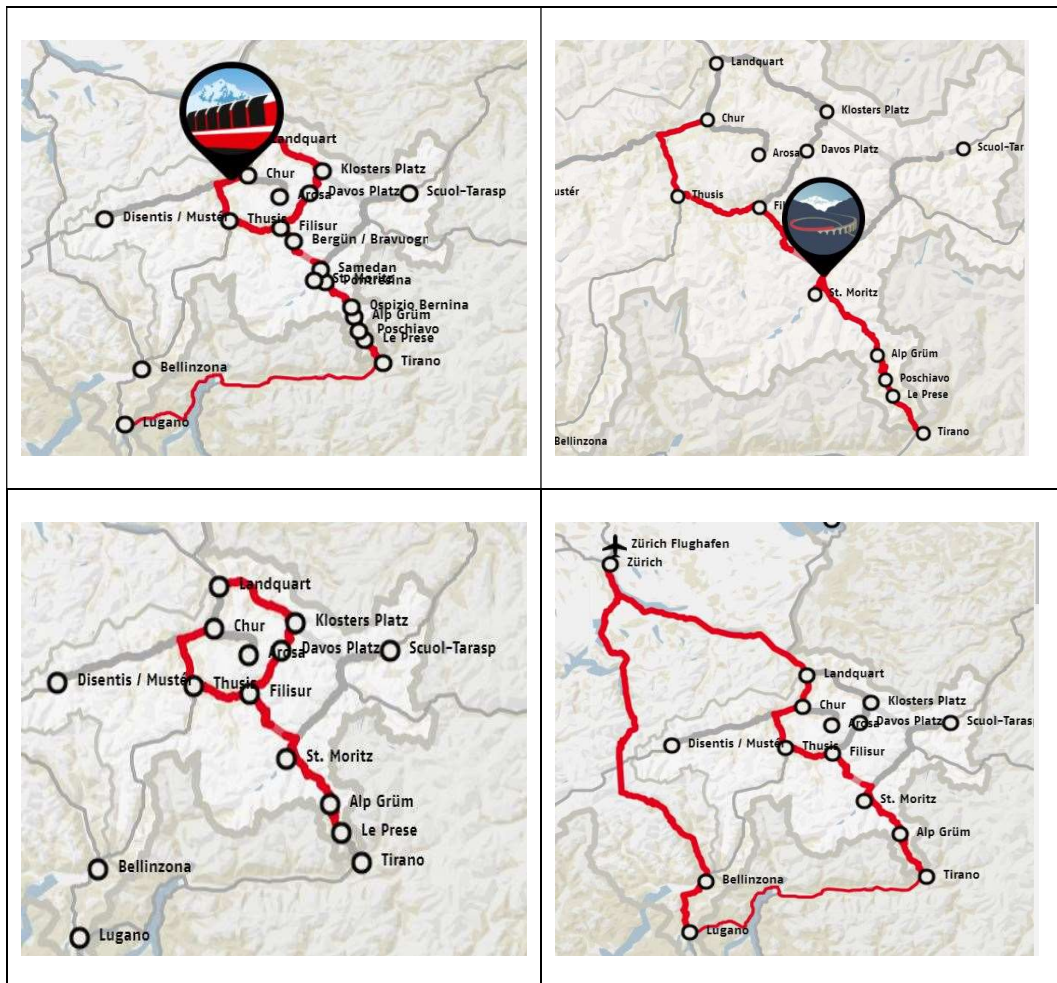




C'est le seul train d'Europe qui monte la montagne à roue libre sans crémaillère, à écartement réduit. Il est entré au patrimoine mondial de l'Unesco en 2008 et la déclaration de Patrimoine Mondial de ce tronçon de chemin de fer rhétique ne fait que confirmer et attester la particularité, le charme et la beauté du Petit Train Rouge et des zones traversées. C'est le plus haut chemin de fer des Alpes et l'un des plus raides au monde sans crémaillère.

Chaque jour, le long du trajet du Bernina Express transitent 10 trajets de Tirano à Saint Moritz, 9 trajets de Saint Moritz à Tirano. Pendant les mois d'été, vous pouvez compter sur le trajet: 14 courses de Tirano à Saint Moritz, 13 courses de Saint Moritz à Tirano. Dans le train, vous pouvez, grâce à un guide audio numérique, service InfoT(r)ainment, suivre l'itinéraire du train en direct sur la carte des itinéraires interactifs, en affichant à tout moment, la vitesse du train et recevoir des informations sur les lieux traversés. Le service est gratuit sur smartphone ou tablette via WLAN.

Un autre aspect curieux concernant le Bernina Express est le fait qu'il n'est pas à l'usage exclusif des simples passagers, en effet sur le Chemin de fer Rhétique s'effectue aussi le transport de marchandises. Le trafic annuel de marchandises et de passagers sur l'ensemble du Chemin de fer Rhétique a des chiffres vraiment impressionnants: dans les wagons de marchandises transitent environ 700.000 tonnes de tout bien, tandis que ceux affectés aux passagers les personnes en voyage sont environ 2 millions.



4.2 Train du Foliage, Vigevana - Centovalli

La traite offre une expérience unique au contact d'un territoire varié, dans une succession de gorges profondes, de montagnes sauvages, de rivières et de cascades, une nature débordante dans laquelle s'insèrent harmonieusement petits et caractéristiques bourgs disséminés entre les Centovalli et la Vallée Vigevana. Le parcours est long de 52 km avec transit dans 2 pays, 83 ponts et 31 tunnels à découvrir en un peu moins de deux heures. Les territoires de référence sont ceux de Domodossola, Locarno, la Vallée Ossola, la Vallée Vigevana, les Centovalli et le Lac Majeur.

Locarno et Domodossola sont deux villes, deux nations unies par une seule ligne de chemin de



fer. La ville de Locarno offre de nombreuses possibilités touristiques pour tous les besoins. On passe du charme ancien de la vieille ville avec ses ruelles pittoresques, à la mondanité de Piazza Grande, renommée mondialement grâce au Festival International du Film.

La ville de Domodossola, quant à elle, a un charme médiéval, elle est située dans le fond de la vallée du fleuve Toce, à l'entrée de sept vallées alpines. Son centre historique se développe entre des places suggestives et des ruelles, sur lesquelles donnent de magnifiques bâtiments historiques.

Dans le train Centovalli Express, des autoguides gratuits sont fournis qui permettent au passager de suivre le trajet sur la carte et de découvrir des détails, des curiosités et des informations intéressantes sur l'ensemble du parcours grâce à son smartphone et ses écouteurs sans frais de connexion téléphonique.



En 2019, 480000 passagers ont été transportés par Vigezzina; en 2020, des investissements étaient prévus dans le cadre du projet Interreg "Paes Ch-It" pour améliorer certaines stations de la vallée de Vigizzo.

L'Organisme régional de développement (ERS-LVM) et les FART sont engagés en première ligne pour la mise en œuvre des mesures prévues par le projet Interreg "Paes Ch-It", qui, mettant en œuvre 1,7 million d'euros et plus de 100'000 francs, il vise à la valorisation des remontées mécaniques le long de l'axe ferroviaire, à la promotion des itinéraires transfrontaliers, à la mise en réseau de musées, de centres de compétence et de recherche et au développement d'une marque pour le Chemin de fer Vigezzina-Centovalli.

Le projet se terminera en avril 2022 et permettra, avant tout, de valoriser l'entière ligne ferroviaire, avec des interventions qui viseront à garantir uniformité dans le style et dans les informations présentes dans toutes les gares, tant en territoire italien que dans celui helvétique, avec panneaux et panneaux rénovés. De plus, les deux sociétés qui gèrent la traite, l'italienne SSIF et la tessinoise FART, travailleront pour la création d'une marque unique, qui puisse identifier avec plus d'efficacité le chemin de fer, comme c'est déjà le cas avec le "Train Rouge" de la Bernina.

Le chemin de fer sera "le fil bleu" qui unira les installations à câbles qui parsèment le Val Vigizzo et les Centovalli. La Piana di Vigizzo pourra compter sur un investissement capable de se concentrer encore plus sur la désaisonnalisation, en rénovant complètement le restaurant situé près de la gare d'arrivée de la télécabine, avec l'ajout de lits pour les randonneurs et la création de panneaux d'information. Les téléphériques

tessinois, propriété de FART, seront impliqués dans des paquets "voyage en train+remontée".

En outre, des vélos électriques modernes seront achetés pour relier encore plus facilement les parcours de VTT aux parcours cyclables du fond de la vallée, des portions du réseau de sentiers et de pistes cyclables du Val Vigizzo et du Lac Majeur seront aménagées, seront valorisés les itinéraires religieux entre Vigizzo et Cannobina et des forfaits thématiques seront créés (train + musées, train + parcours religieux, train + nature, etc) pour attirer des flux touristiques de chaque cible, également en synergie avec le service de Navigation Lac Majeur.

En définitive, l'objectif du projet est le renforcement de l'axe de trafic qui concerne cette zone située entre le Haut Piémont et le canton du Tessin, grâce à des formes de communication et des services fondés sur une stratégie commune et clairvoyante : celle de mettre en réseau les particularités environnementales, architecturales, naturalistes posées à cheval sur la frontière à travers différents systèmes de transport, dont le Chemin de fer Vigezzina-Centovalli représentera l'élément liant.

4.3 Train Vert de la Sardaigne

Le chemin de fer du Train Vert est une "porte" historique qui relie l'intérieur de la Sardaigne à la côte depuis 130 ans et est le plus long réseau ferroviaire touristique d'Europe (438 km), qui aujourd'hui suit 5 parcours différents.


Chacun des 5 itinéraires offre une expérience de voyage caractérisée par la lenteur et l'authenticité qui vaut à elle seule le voyage, mais qui peut aussi enrichir, de manière originale, les traditionnelles vacances à la mer en Sardaigne.

Voyager dans un train d'époque est une expérience fascinante et, en même temps, différente de notre façon de voyager rapidement et confortablement. Si le train le plus rapide du monde roule à une vitesse moyenne de 350 km par heure, le petit train vert de Sardaigne roule fièrement à une vitesse moyenne de 20 km par heure. C'est aussi pour cette raison qu'il est le symbole du "tourisme lent".

Il s'agit toujours d'un saut dans le temps et vous voyagez comme il y a 50 ou 100 ans, sans les commodités modernes auxquelles nous sommes habitués; ces petites renoncations et désagréments sont récompensés par l'expérience unique de "naviguer" dans une nature sauvage et intacte qui n'est pas encore en crise par l'action de l'homme.

Les voyages du Train Vert sont divisés en trois types: Relax, Excursion et Difficile.

Le Train Vert voyage toute l'année selon un calendrier convenu avec les Organismes et les opérateurs du territoire. Pendant la période estivale, coïncidant avec la saisonnalité touristique maximale et les plus grandes potentialités



organisationnelles du service, des courses plus fréquentes sont prévues.

Le billet de voyage a un tarif unique pour toute la ligne et vous donne le droit de monter et descendre à n'importe quelle station. Cela offre aux passagers la possibilité de descendre à l'aller dans n'importe quelle gare où l'arrêt est prévu et, après avoir exploré les beautés du territoire, reprendre à partir de la même gare le train de retour ou le train qui poursuit le voyage.

Il y a 5 itinéraires possibles:

- 1) Palaos - Temple
- 2) Macomer - Bosa
- 3) Mandas - Laconi
- 4) Mandas - Seui
- 5) Arbatax - Gairo .

2020 aurait dû être l'année de la collecte, avec l'ARST (Azienda Regionale Sarda Trasporti) prête à investir sur les chemins de fer touristiques avec un calendrier de courses de 12 mois. Malheureusement, en raison de la pandémie, les projets ont pris une autre direction et l'ambition de lancer le tourisme ferroviaire, même en basse saison, a été reportée à une date ultérieure. Cependant, l'intention de reprendre les voyages n'a jamais cessé, même lorsque la pandémie semblait avoir annulé toutes sortes de possibilités. À quelques mois du pic de l'urgence sanitaire, Arst a décidé de repartir avec le Train vert du 1er juillet 2020 jusqu'à la fin de l'année, en réorganisant le service pour garantir le plein respect des prescriptions sanitaires. De cette façon, même avec un certain nombre de trains contingentés, l'un des plus importants attractifs touristiques de la Sardaigne a survécu, afin de stimuler une retombée économique positive vers les zones internes, sévèrement touchées par la contraction du tourisme en 2020. Les courses ont été concentrées le week-end, sauf sur la ligne Tempio-Palau, où elles étaient en milieu de semaine. Depuis la deuxième quinzaine de septembre, la ligne Arbatax-Gairo n'a plus été opérationnelle en raison de travaux de maintenance, tandis que, sur les autres lignes, la fréquence a diminué progressivement pour s'établir à une course par semaine pendant la première partie de l'automne, pour ensuite se réduire encore dans la deuxième partie, jusqu'à la fermeture prévue le 8 décembre 2020.

Au cours de l'été 2020, en raison de la réglementation Covid, les mesures visant à prévenir la contamination ont permis la présence totale de 25 personnes par voiture, au lieu de 50; il a voyagé avec la moitié des passagers disponibles, même si certaines dérogations qui faisaient déjà partie des possibilités offertes aux passagers de trains "normaux", de bateaux et d'avions ont été acceptées. Les ménages, par exemple, ont pu éviter la distanciation, tout comme les conjoints.



En mai 2021, les voyages du Train Vert de la Sardaigne sont repartis dans le respect des règles anti Covid-19.

5. Conclusions

De la lecture des paquets proposés, des analyses menées et des approfondissements avec certains agents du secteur, on peut tirer certaines conclusions, déjà partiellement introduites dans les pages qui précèdent.

Au-delà des différences entre le territoire italien et le territoire français, il convient de souligner ce qui semble être la différence la plus intéressante entre les forfaits touristiques proposés avant l'urgence sanitaire et ceux actuels.

Dans l'ère antérieure au Covid, les paquets prévoyaient déjà une série abondante d'activités outdoor, parce que le territoire des Vallées Vermentina et Roya et des vallées qui y sont liées était déjà préparé à recevoir une série d'initiatives relatives au tourisme "slow". Il a donc toujours eu une forte tradition à cet égard. Cependant, on misait beaucoup sur un tourisme de type œnogastronomique, de découverte des anciennes traditions rurales et des villages historiques. Par conséquent, des excursions, des activités culturelles, des dégustations en groupes et des forfaits "tout compris" étaient proposés avec le séjour dans des hôtels partenaires.

Aujourd'hui, par contre, on assiste à une proposition d'activités à mener presque exclusivement en plein air et seuls, en famille ou au maximum en petits groupes; l'urgence sanitaire a certainement été l'élément fondateur de cette nouvelle tendance pour des raisons évidentes, mais ce n'était pas la seule. Le territoire étudié a décidé de miser résolument sur le "vert", et ce pour plusieurs raisons qui peuvent se résumer comme suit:

- il est nécessaire d'attirer des groupes plus jeunes de touristes: il est inutile de nier que le territoire était concerné, en ce qui concerne le tourisme plus "traditionnel", par des groupes de population d'âge moyen à élevé, tandis que les groupes plus jeunes, plus attirés par les activités sportives ou, en tout cas, plus en contact avec la nature, étaient quelque peu découragés par le manque de propositions et de services qui leur sont associés; les nouveaux paquets visent précisément à récupérer ces segments et à les fidéliser dans le temps, en profitant de la diversité du territoire et de sa proximité avec le littoral;
- il existe une demande indéniable de tourisme "sûr" de la part des touristes non seulement d'Italie, mais aussi et surtout d'Europe centrale et septentrionale, habitués traditionnels des lieux en question: il est évident que la disponibilité de grands espaces, la fréquentation encore faible les niveaux de nombreuses localités (qui ont aussi de multiples attraits) vont justement dans ce sens;

En général le "green" est aujourd'hui d'extrême tendance et la possibilité de miser sur ce bien, disponible par ailleurs sans nécessité d'investissements particuliers, répond précisément à cette tendance actuelle du marché touristique. La présence de milieux aussi différents les uns des autres (montagnes, mer, bourgs historiques, etc.) situés à courte distance et en plus unis par un système de transport écologique tel que le chemin de fer (qui constitue en soi une attraction) ne fait qu'accroître le rôle de ce territoire

transfrontalier sur le marché touristique mondial et pas seulement des deux pays directement concernés.

Actuellement, tant en Italie que en France, on discute beaucoup d'un autre type de green, à savoir le Green Pass, le Certificat numérique Covid qui a pour objectif de favoriser la circulation en toute sécurité des citoyens en Italie et en Europe et qui atteste qu'une personne est vaccinée, négatif au test ou guéri du COVID-19.

La remontée des cas de Covid, tirée par la prolifération de la variante Delta, a conduit les virologues et les infectologues à demander une révision de la liberté de ne pas se faire vacciner, considérée comme l'une des failles dans la campagne d'administrations vaccinales.

En ce qui concerne les mesures préventives déclinées au niveau national par l'Italie et la France, il faut dire que la France est partie plus tôt : depuis le 21 juillet, le pass sanitaire est nécessaire pour accéder à des lieux de loisirs et de culture accueillant au moins 50 personnes; début août, il deviendra obligatoire pour les cafés, bars, restaurants, centres commerciaux, maisons de retraite, centres médicaux et transports longue distance, avion, train, voiture.

En France, pour fréquenter n'importe quel lieu public, il sera nécessaire d'être vacciné avec une double dose, d'avoir un certificat de guérison ou de faire un prélèvement rapide dans les 48 heures précédentes, 72 pour la molécule.

En Italie, depuis le 6 août, la Certification verte COVID-19, active pour participer aux fêtes de cérémonies civiles et religieuses, accéder à des résidences sanitaires d'assistance ou à d'autres structures, se déplacer à l'entrée et à la sortie de territoires classés en "zone rouge" ou "zone orange", sera également nécessaire pour accéder à: les services de restauration fournis par tout établissement de consommation en intérieur; spectacles ouverts au public, événements et compétitions sportives; musées, autres institutions et lieux culturels et expositions; piscines, centres de natation, gymnases, sports d'équipe, centres de bien-être, y compris dans les établissements d'hébergement, limités aux activités en intérieur; festivals et foires, congrès et congrès; centres thermaux, parcs à thème et de loisirs; centres culturels, centres sociaux et récréatifs, limité aux activités à l'intérieur et à l'exclusion des centres éducatifs pour enfants, des centres d'été et des activités de restauration connexes; activités de salles de jeux, de salles de paris, de salles de bingo et de casinos et concours publics.

Il ne sera donc possible d'effectuer certaines activités que si vous possédez des certifications vertes prouvant l'inoculation au moins de la première dose anti Sars-cov-2 ou la guérison de l'infection, ou, si un test rapide moléculaire ou antigénique donne un résultat négatif au virus.

Trois étapes devraient être suivies en Italie: la première, qui entrera en vigueur le 6 août, maintiendra la validité avec une seule dose, la seconde prévoit la restriction de la validité

aux deux doses et entrera en vigueur le 1 septembre, tandis que la dernière étape viendra avec la troisième phase, qui sera valable à partir du 15 septembre et prévoira le Green Pass obligatoire pour tous les transports publics, qu'ils soient locaux ou à longue distance. Trois étapes qui assureraient la poursuite des inoculations de vaccin même à ceux qui échappent encore.