

StraMil2

Strada Ex-Militare Limone Piemonte-Tende-La Brigue-Alta Val Tanaro-Monesi di Triora

Costruzione di un prodotto turistico organizzato



Interreg
ALCOTRA

Fonds européen de développement régional
Fondo europeo di sviluppo regionale



Unione
MONTANA
Val Alta
Tanaro



Comune di Triora

Sivom 
DE LA ROYA


Applicazioni (iOs + Android)

Inc. [US] | <https://itunes.apple.com/us/app/alta-via-del-sale/id1391014304?mt=8>

Mac iPad iPhone Watch TV Music Support

App Store Preview

This app is only available on the App Store for iOS devices.






Alta Via Del Sale

Mkt360 S.a.s. di Davide Becchio & C.
Free

Screenshots

iPhone iPad



Description

L'ALTA VIA DEL SALE: UN PERCORSO STORICO TRA LE ALPI E IL MARE.

Il percorso sterrato che inizia a Limone Piemonte, con partenza dai 1870 metri sul livello del mare del Colle di Tenda, per raggiungere Monesi di Triora a quota 1378 dopo un tragitto di 39 chilometri e un'altitudine massima toccata di 2239 metri, ricalca l'antica mulattiera – citata già da documenti dell'inizio del XIII sec. col nome di "Via Marencia" – solcata nei secoli da viandanti, commercianti, pastori e pellegrini in viaggio fra le aree rivierasche del Ponente ligure o della

Sicuro | https://play.google.com/store/apps/details?id=com.mobincube.alta_via_del_sale.sc_DKFJMG


Google Play Cerca

App Categorie Home Le migliori app Nuove uscite

Alta Via Del Sale

Blimago Marketing Agency Viaggi e info locali
PEGI 3
L'app è compatibile con il tuo dispositivo.

Aggiungi alla lista desideri Installa



L'Alta Via del Sale è un percorso storico fra le Alpi del Piemonte e della Provenza e il mare della Liguria, un collegamento tra Italia e Francia per appassionati di trekking, mountain bike, motociclismo e fuoristrada.

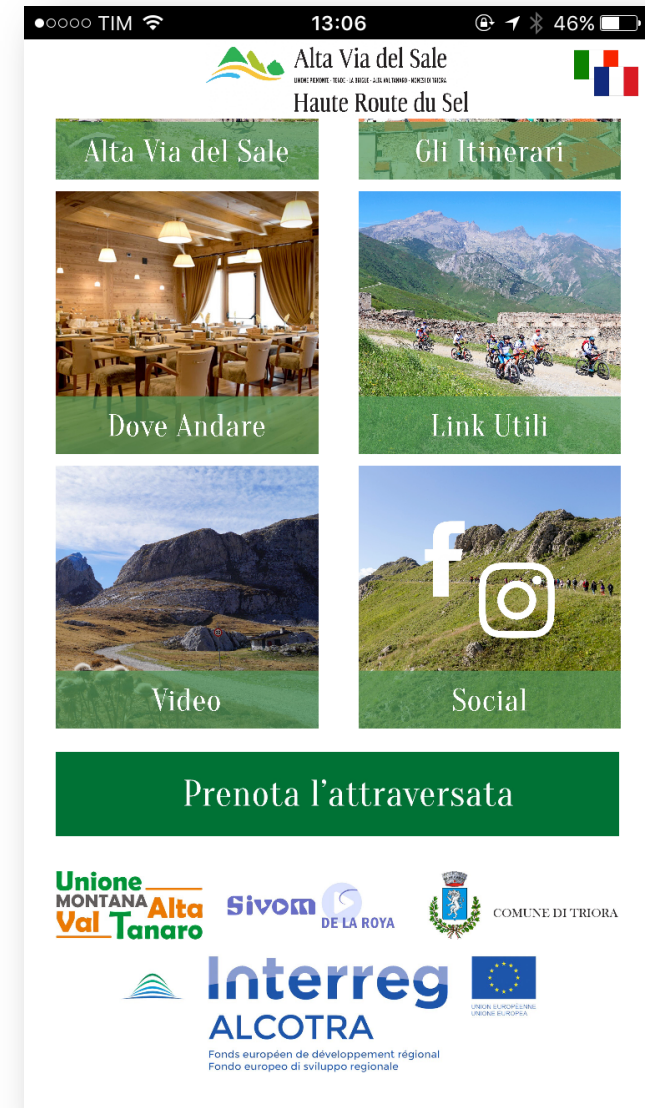
Anticamente utilizzata per gli scambi commerciali da un versante all'altro di materie prime (principalmente sale, da cui deriva il suo nome: "Via del Sale"), nel secolo scorso l'Alta Via del Sale o

Ulteriori informazioni

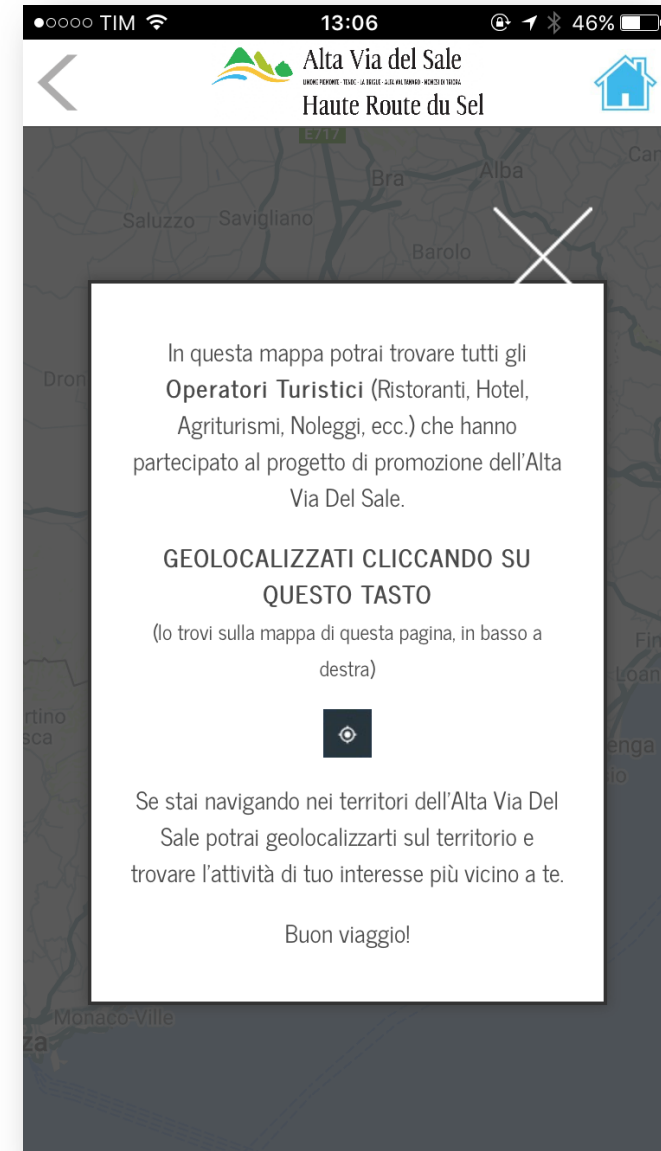
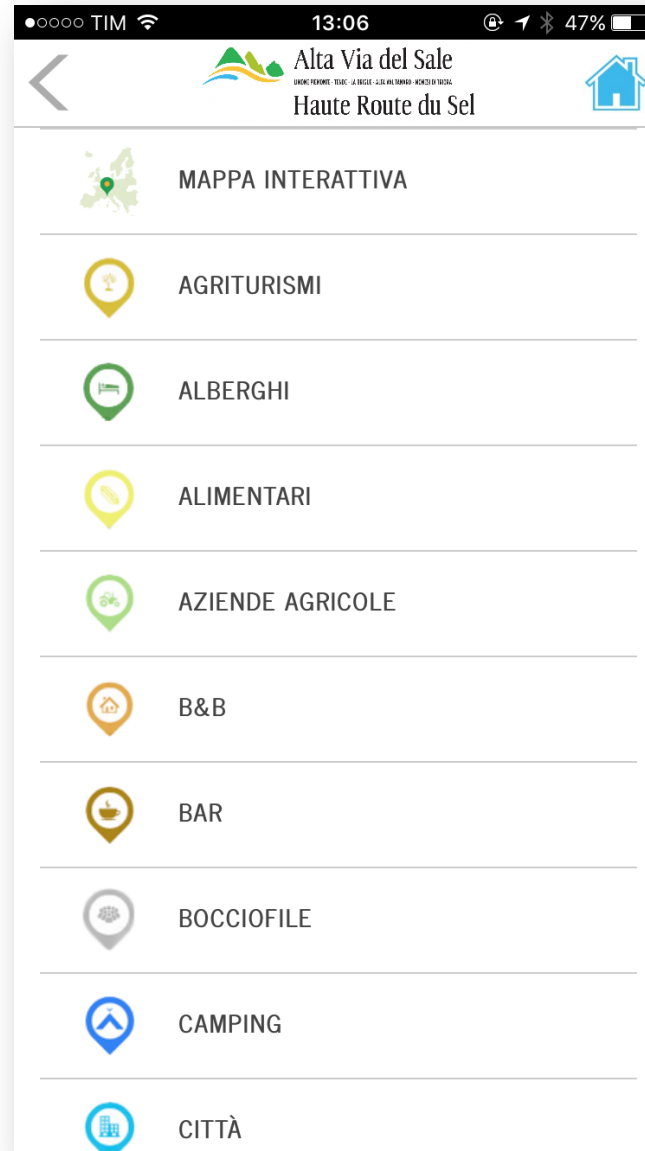
Simili

- Subito
- myCicero
- CAP Com
- Poracci In

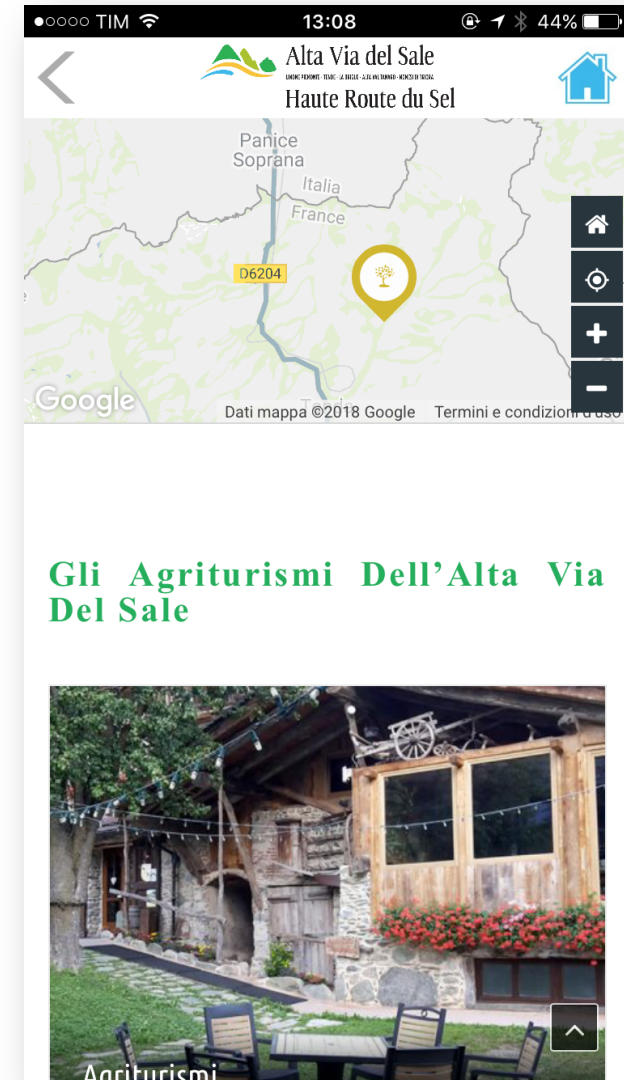
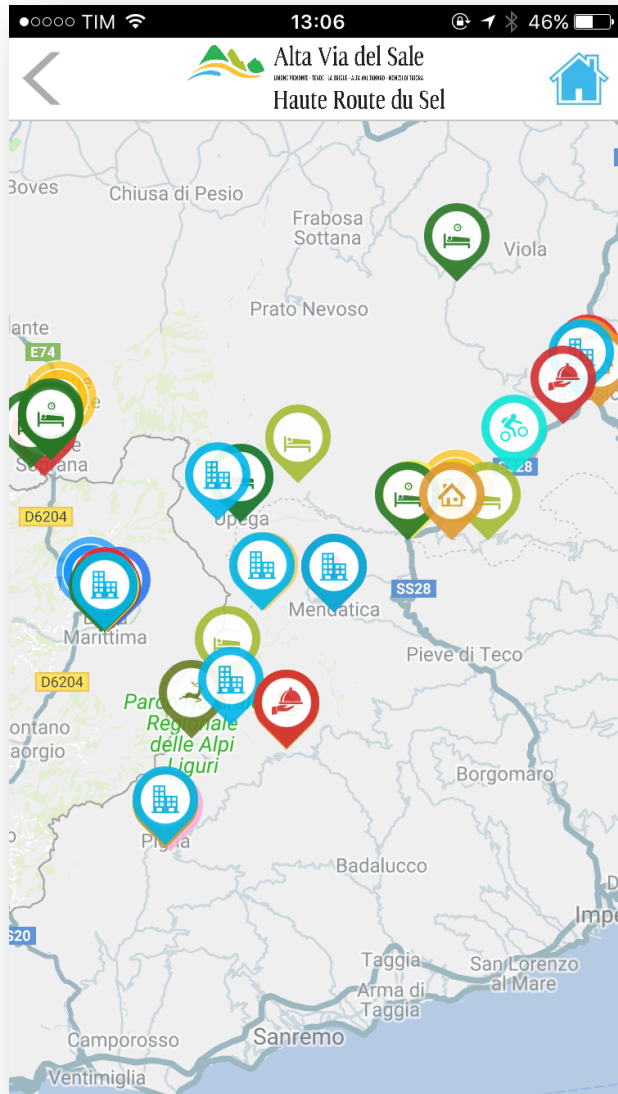
Applicazioni (iOs + Android)



Applicazioni (iOs + Android)



Applicazioni (Mappa Interattiva)




Applicazioni (Punti Di Interesse)

13:09 44%

Alta Via del Sale
Haute Route du Sel

Limone Piemonte | Agriturismo Agrifoglio
Frazione Ceresole, 9, 12015 Limone Piemonte CN, Italy



f t G in p

Stampa Segnala


Informazioni Visualizza la mappa Visualizza Street View

Categoria Poi : Agriturismo

13:09 44%

Alta Via del Sale
Haute Route du Sel

Limone Piemonte | Agriturismo Agrifoglio
Frazione Ceresole, 9, 12015 Limone Piemonte CN, Italy



f t G in p

Stampa Segnala

Informazioni Visualizza la mappa Visualizza Street View

Categoria Poi : Agriturismo

Applicazioni (Itinerari)



Applicazioni (Prenotazione)

Alta Via del Sale
Haute Route du Sel

Prenota Il Tuo Biglietto Per L'attraversata

LUG 2018

DOM	LUN	MAR	MER	GIO	VEN	SAB
1	2	3	4	5	6	7
8	9	10	11	12	13	14
15	16	17	18	19	20	21
22	23	24	25	26	27	28
29	30	31				

[Regolamento Prenotazione Dei Accessi](#) [Per Ticket](#) [La Di](#)

Alta Via del Sale
Haute Route du Sel



90 disponibili

12 Luglio 2018 #1

Targa Veicolo

Prezzo ridotto (5€ sconto):

Moto o Quad

15,00€

1 [Aggiungi al carrello](#)

REGOLAMENTO EFFETTUARE LA PRENOTAZIONE DEI TICKET DI ACCESSO ALL'ALTA VIA DEL SALE

PER LA DEI ACCESSO

Per eseguire la prenotazione dei permessi giornalieri di accesso