



PARTEZ SUR LES TRACES DES MINEURS

VISITE DES SITES MINIERES
DE MACOT, MONTCHAVIN ET LA PLAGNE



Interreg
ALCOTRA

Fonds européen de développement régional
Fondo europeo di sviluppo regionale



LEADER EUROPEEN
LEADER EUROPEA



MINES D'ANTHRACITE DE MACOT LEQUENAY ET PLANAMONT

 DURÉE : 2H00


 DIFFICULTÉ : MODÉRÉE

Partez à la découverte des mines d'antracite de macot à travers un sentier en pleine forêt. De la maison du chef mineur, aux entrées des galeries, découvrez les vestiges de l'exploitation.

Départ de la salle polyvalente de Macot La Plagne




MINES DE PLOMB ARGENTIFÈRE DE LA PLAGNE

 DURÉE : 2H30 À 3H00

 DIFFICULTÉ : MODÉRÉE


Du village de la Roche à l'entrée Charles Albert, découvrez ce passé industriel qui fut avant l'ouverture de la station, un des poumons économiques de local. Le sentier vous conduira le long de piste olympique de Bobsleigh et à travers les différents sites encore visibles.
Départ du Parking de La Roche.
Retour effectué sur le même chemin

LES MINES D'ANTHRACITE DE MONTCHAVIN

 DURÉE : 2H30 À 3H00

 DIFFICULTÉ : MODÉRÉE

Au fil de la balade, vous découvrirez l'activité des mines d'antracite en exploitation jusqu'au XX^e siècle. Découvrez les vestiges de la maison de la mine, de la liaison par câble vers la vallée.





VISITEZ AUTREMENT

À l'aide de votre smartphone vous pourrez accéder à des contenus supplémentaires pour vous aider lors de vos visites. Il suffit de scanner le QR code présent sur les panneaux

PLUS D'INFORMATIONS

patrimoine.laplagne-tarentaise.fr

SERVICE PATRIMOINE

+33 4 79 09 71 52